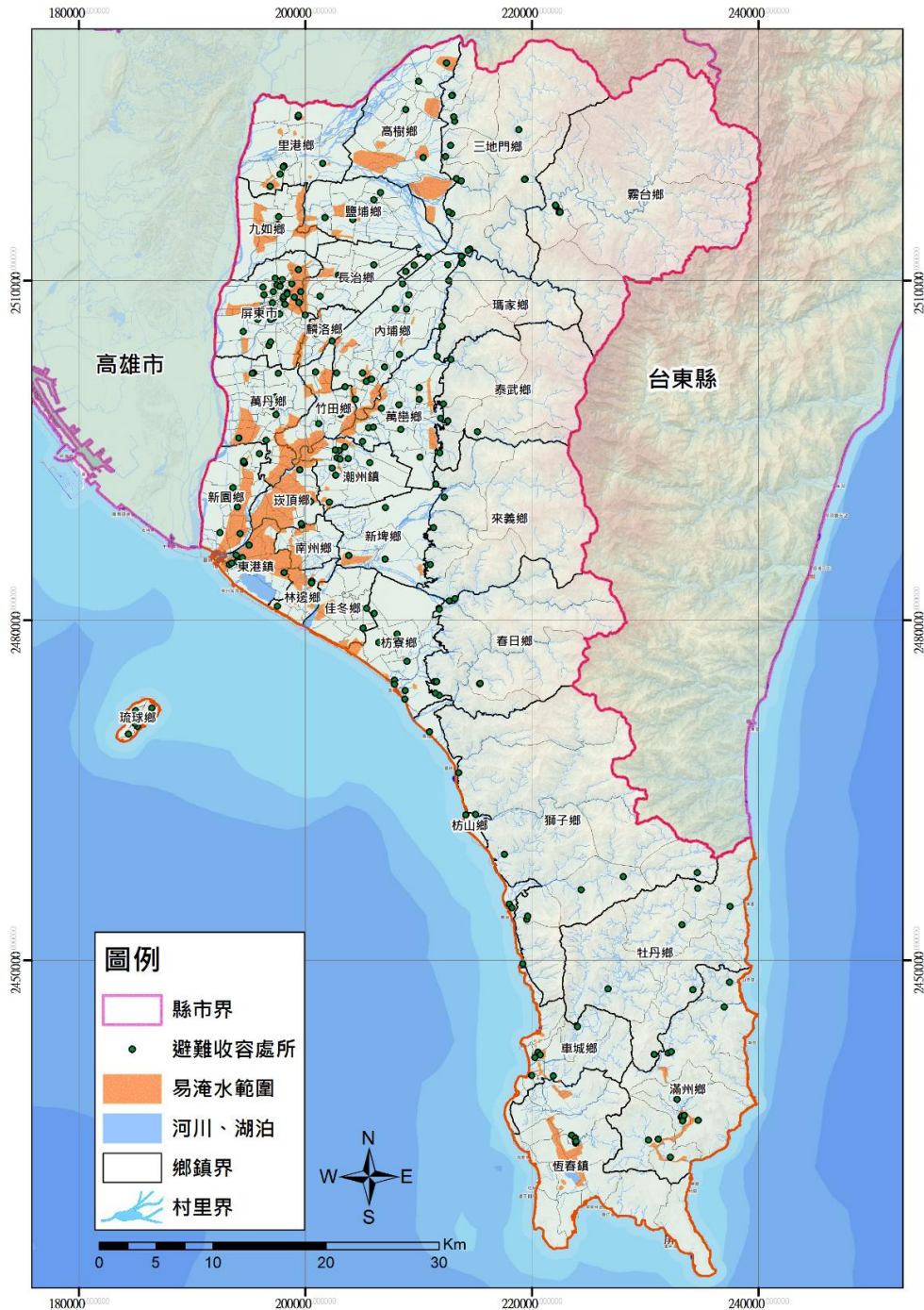


# 屏東縣水災危險潛勢地區保全計畫 (定稿版)



屏東縣政府

中華民國 107 年 5 月



# 「屏東縣水災危險潛勢地區保全計畫」

## 初稿審查意見回覆表

序號	審查意見	辦理情形	初稿 頁碼	修訂後 頁碼
01	附錄 48「附表 6-3 水災緊急通報資料表」內資料請確認更新。	感謝委員意見，此表的內容已重新確認及更新。	P. 附錄 48 ~ 附錄 50	P. 附錄 54 ~ 附錄 56
02	附錄 47「附表 6-2 經濟部水利署第七河川局大型移動式抽水機聯絡表」內容請更正。	感謝委員意見，此表的內容已向第七河川局重新確認，並完成修訂作業。	P. 附錄 47	P. 附錄 49 ~ 附錄 53
03	有關附表 6-1，涉及本府水利處人員異動，建請更新至 107 年度最新名冊。	感謝委員意見，此表的內容已重新確認及更新。	P. 附錄 41 ~ 附錄 46	P. 附錄 45 ~ 附錄 48
04	有關附圖 1-1~1-3 屏東縣淹水潛勢圖，可參考水規所第三代修訂之淹水潛勢圖進行修正。	感謝委員意見，淹水潛勢圖資已於修訂版中置換成水規所之第三代圖資。	P. 附錄 1 ~ 附錄 3	P. 附錄 1 ~ 附錄 7
05	旨揭計畫重要，本計畫圖的展示建議彩色印刷，俾利清楚閱讀。	感謝委員意見，修訂版已依據此意見執行彩色列印作業。		





# 目錄

第一章	目的.....	1
第二章	水災危險潛勢地區之劃定.....	2
第三章	水災危險潛勢地區應變暨疏散撤離措施.....	23
第四章	附則.....	36
附錄		
附錄一	屏東縣淹水潛勢圖.....	附錄 1
附錄二	屏東縣市易淹水及近 6 年重大淹水地區表.....	附錄 8
附錄三	高積(淹)水潛勢區防汛熱點位置表.....	附錄 13
附錄四	屏東縣市防汛器材資源表.....	附錄 38
附錄五	各類申請與報表.....	附錄 41
附錄六	各類聯絡表.....	附錄 45
附錄七	屏東縣各鄉鎮市水災疏散避難圖.....	附錄 57
附錄八	屏東縣市轄內水災避難據點位置表.....	附錄 80

附錄九 鄉（鎮、市、區）「水災危險潛勢地區保全計畫」參考範本格式.....	附錄 90
附錄十 水災災害疏散撤離權責分工表.....	附錄 95
附錄十一 水災應變水位站及警戒水位表.....	附錄 96
附錄十二 各類作業要點.....	附錄 99
附錄十三 屏東縣大型移動式抽水機分布位置.....	附錄 107
附錄十四 屏東縣水災危險潛勢地區疏散撤離運作機制.....	附錄 109
附錄十五 屏東縣水患自主防災社區設置分布圖.....	附錄 123
附錄十六 屏東縣水位站分布位置.....	附錄 124
附錄十七 屏東縣雨量站分布位置.....	附錄 125
附錄十八 屏東縣 CCTV 分布位置.....	附錄 126

## 圖目錄

圖 2-1 屏東縣歷年重大淹水災害範圍圖 .....	3
圖 2-2 屏東縣易淹水地區水患治理計畫範圍圖 .....	4
圖 2-3 屏東縣水災危險潛勢保全區域圖 .....	5
圖 3-1 屏東縣災情通報流程圖.....	23
圖 3-2 防汛器材運用流程圖.....	24
圖 3-3 移動式抽水機運用流程圖 .....	31
圖 3-4 疏散撤離作業流程圖.....	33
圖 3-5 疏散撤離資訊傳遞流程圖 .....	34
圖 4-1 水災疏散避難圖相關資訊配置圖 .....	37
圖 4-2 指示牌製作樣式.....	37

## 表目錄

表 2-1 水災危險潛勢地區保全計畫表 .....	6
表 3-1 移動式抽水機預佈表.....	26



## 第一章 目的

依據中華民國 103 年 1 月 29 日總統華總一義字第 10300013721 號令制定公布「流域綜合治理特別條例」第 11 條第 1 項規定，各該地方目的事業主管為防範氣候變遷導致之災害，應訂定防災應變計畫。各直轄市、縣(市)政府依「災害防救法」第 20 條第 1 項規定，原已訂有地區災害防救業務計畫，包括減災、整備、應變及復建等防救災等各階段計畫重點工作。

為進行水患防治工作，除加速推動流域整體治理外，並加強推動流域綜合治理計畫之避洪減災非工程措施，落實全民自主防災行動，持續推動及輔導水患自主防災社區、健全水情及災情資訊網絡，以及擴增移動式抽水機能量，提升防救災能量，並掌握屏東縣轄管區域易受水害及水災危險潛勢地區，就其保全對象及警戒範圍擬訂各項應變暨疏散撤離措施，俾於颱風豪雨應變期間及時啟動相關應變及疏散撤離作業，以有效減少災損及保障保全對象生命財產安全。

本縣為防範氣候變遷導致之災害，亦訂定相關防災應變計畫，有效掌握屏東縣轄管區域易受水災危險潛勢地區，就其保全對象及警戒範圍制定各項應變暨疏散撤離措施，俾於颱風豪雨應變期間能及時啟動相關應變及疏散撤離作業，以有效減少災損及保障人民生命財產安全。

## 第二章 水災危險潛勢地區之劃定

依據屏東縣一日暴雨 600 毫米淹水潛勢圖，繪製轄區淹水深度 50 公分(含)以上淹水潛勢圖(附錄一)，同時參考近 3 年轄區重大淹水地區調查表(附錄二)，以及 2006 ~ 2017 年期間之重大淹水災害調查圖資(如圖 2-1 所示)，以及經濟部水利署易淹水地區水患治理計畫之屏東縣易淹水區域範圍(如圖 2-2 所示)。

就轄區淹水嚴重地區、村落人口聚集處、重要保護標的或歷(近)年颱風豪雨有實際執行水災疏散撤離之區域等原則，據以劃定屏東縣水災危險潛勢地區保全計畫範圍(如圖 2-3 所示)。

再針對圖 2-3 所劃定之村里，並就該地區內之保全對象及其相對應之避難處所及疏散撤離緊急通報人(村里長)等資料，製作成「屏東縣水災危險潛勢地區保全計畫表」(表 2-1)，此表所規劃之避難收容處所為水災發生之臨短期收容所用，但災害情境擴大，收容能量不足時，可啟動由縣府社會處所規畫之短期或中期避難收容處所(如附錄八)，在表 2-1 所列之保全人數為易致災區內所有保全人數統計。

惟災害發生時，大部分居民由住處平面疏散撤離至指定安全避難所、親友家，或垂直疏散至自家或同樓層 2 樓以上之安全處所，須進行預防性疏散撤離之保全對象係指水災危險潛勢地區內居民，特別是需支援護送之弱勢族群，如長期病患、獨居老人、行動不便、身心障礙等，或居住地下室者，其實際人數由縣府衛生局及社會處隨時掌握更新，以利救災時優先協助疏散撤離。

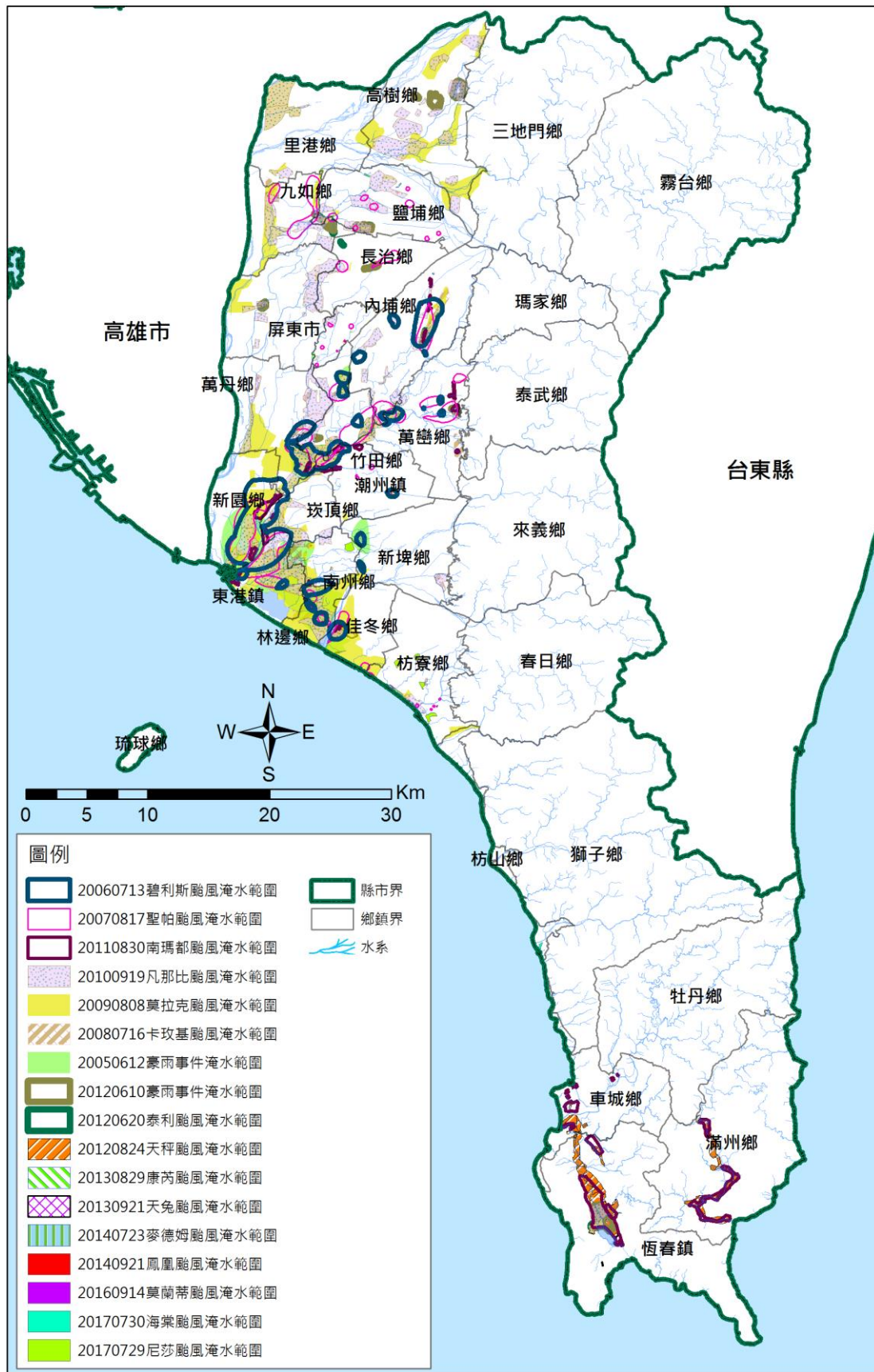


圖 2-1 屏東縣歷年重大淹水災害範圍圖

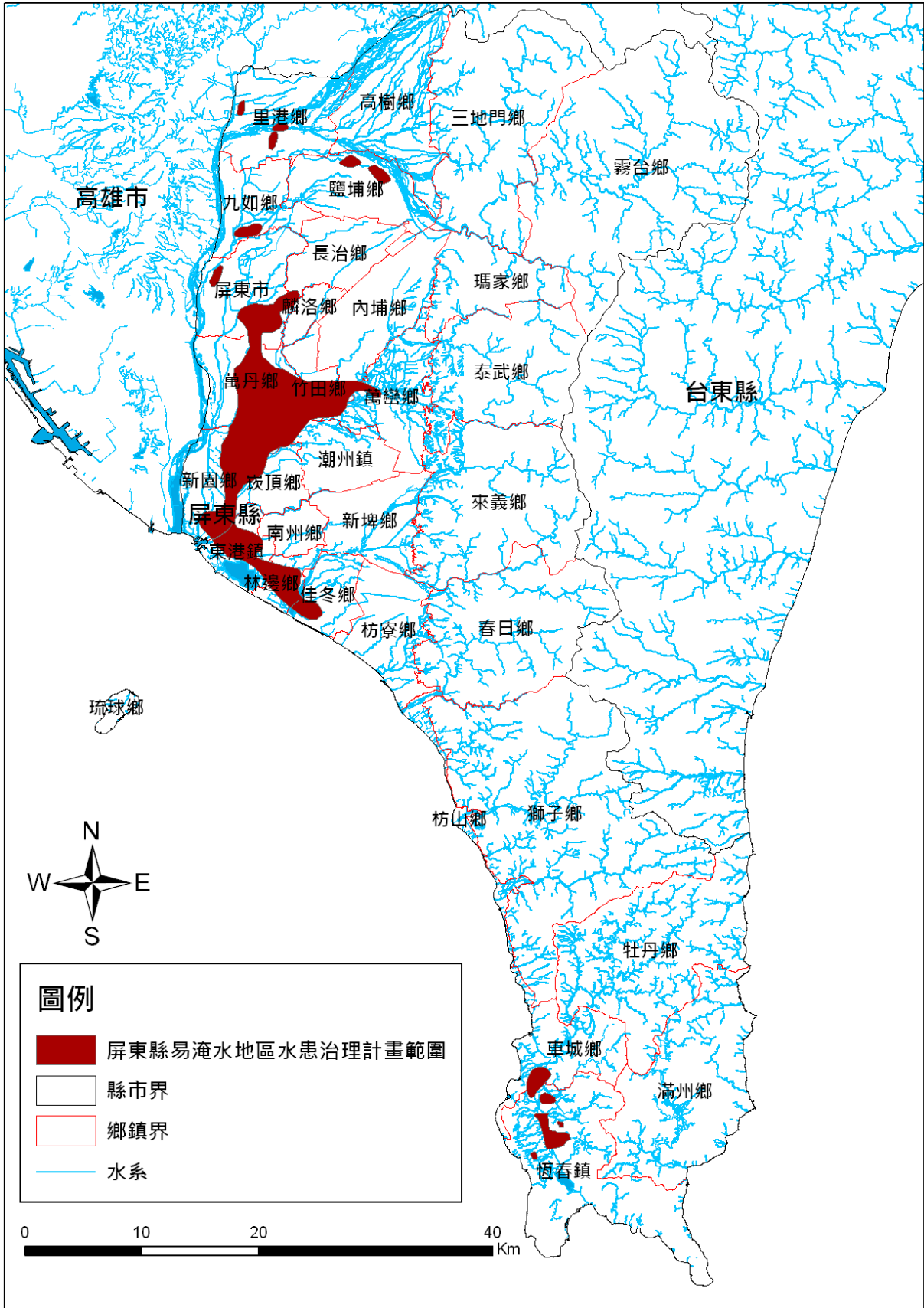


圖 2-2 屏東縣易淹水地區水患治理計畫範圍圖



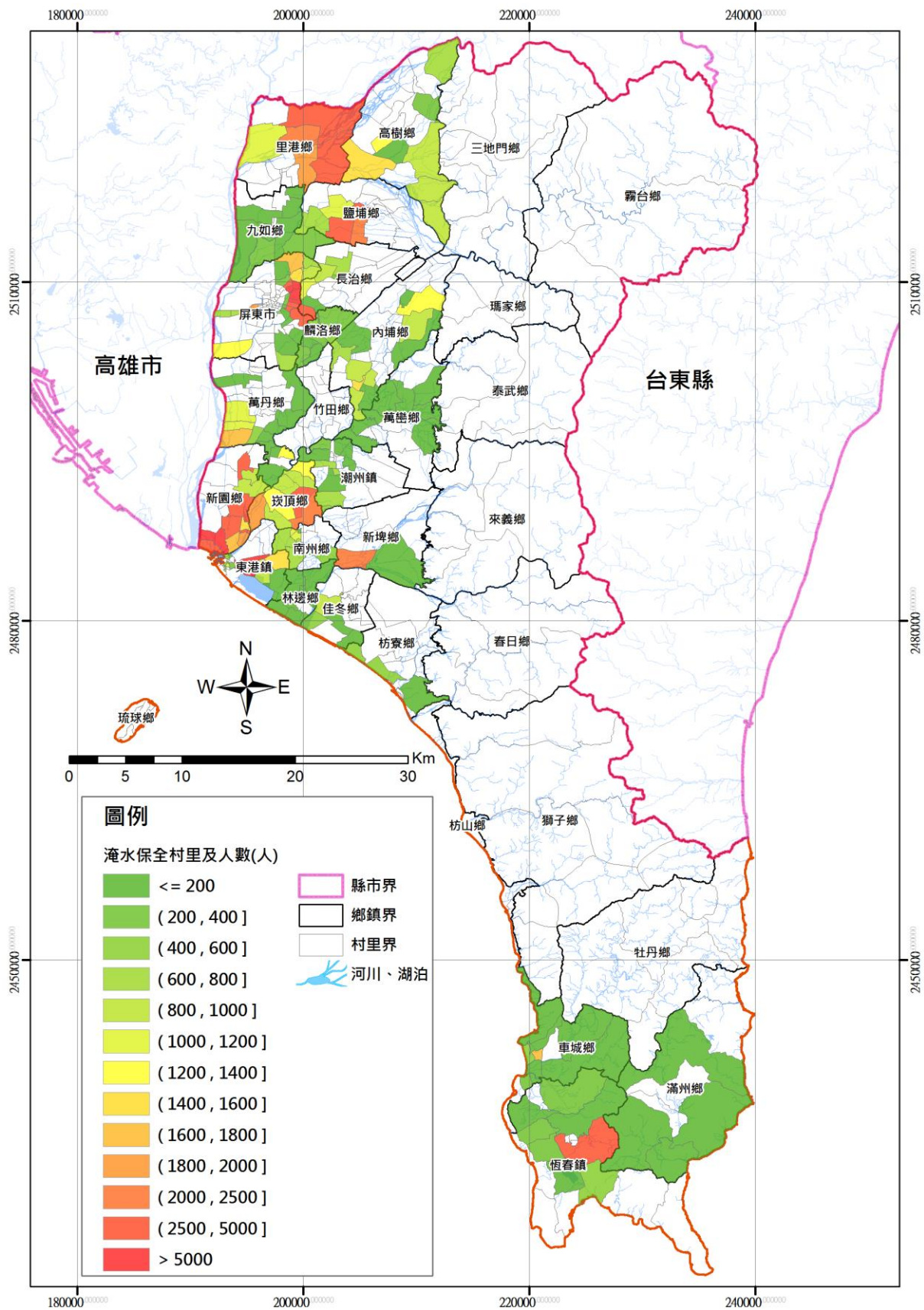


圖 2-3 屏東縣水災危險潛勢保全區域圖

表 2-1 屏東縣水災危險潛勢地區保全計畫表

資料更新時間：107.04.03

水災危險潛勢地區（鄉鎮市區-村里）	保全戶數	保全人數	避難處所	避難所地址	避難所聯絡人	聯絡電話	村里長（撤離通報）	聯絡電話
屏東市大湖里	136	529	公正國中	屏東市公館里公興路 11 號	黃瓊慧		呂理勝	
屏東市三山里	96	384	海豐國小	屏東市三山里海豐街 3 號	黃瓊慧		藍銘星	
屏東市大洲里	93	372	前進國小	屏東市前進里建國路 405 巷 100 弄 39 號	黃瓊慧		蘇勝文	
屏東市大連里	460	1,813	忠孝國小	屏東市大連里建豐路 204 號	黃瓊慧		董鍾秀珠	
屏東市中正里	224	845	和平國小	屏東市中正里華正路 80 號	黃瓊慧		林毓毅	
屏東市仁義里	77	296	海豐國小	屏東市三山里海豐街 3 號	黃瓊慧		游英貴	
屏東市北興里	359	1,424	至正國中	屏東市北興里公裕街 300 號	黃瓊慧		彭敏勇	
屏東市和興里	128	506	海豐國小	屏東市三山里海豐街 3 號	黃瓊慧		蔡晉成	
屏東市長安里	183	723	大同國小	屏東市安鎮里建國路 202 號	黃瓊慧		楊義光	
屏東市長春里	123	486	民和國小	屏東市橋北里自立路 213 號	黃瓊慧		陳平雄	
屏東市信和里	101	392	屏東高中	屏東市勝利里忠孝路 231 號	黃瓊慧		張世昌	
屏東市凌雲里	54	213	大同國小	屏東市安鎮里建國路 202 號	黃瓊慧		潘武昌	
屏東市海豐里	55	220	海豐國小	屏東市三山里海豐街 3 號	黃瓊慧		施世男	
屏東市頂柳里	63	252	公館國小	屏東市龍華里公華街 182 號	黃瓊慧		郭忠信	

表 2-1 屏東縣水災危險潛勢地區保全計畫表(續)

資料更新時間：107.04.03

水災危險潛勢地區(鄉鎮市區-村里)	保全戶數	保全人數	避難處所	避難所地址	避難所聯絡人	聯絡電話	村里長(撤離通報)	聯絡電話
屏東市湖南里	71	284	歸來國小	屏東市湖西里歸國巷1號	黃瓊慧		陳榮文	
屏東市華山里	218	848	和平國小	屏東市中正里華正路80號	黃瓊慧		謝沅廷	
屏東市瑞光里	511	2,032	歸來國小	屏東市湖西里歸國巷1號	黃瓊慧		莊新濤	
屏東市橋北里	75	297	民和國小	屏東市橋北里自立路213號	黃瓊慧		羅福盛	
屏東市橋南里	111	441	民和國小	屏東市橋北里自立路213號	黃瓊慧		黃招榮	
屏東市豐田里	238	943	中正國中	屏東市豐田里民學路2號	黃瓊慧		謝添財	
屏東市豐源里	299	923	中正國中	屏東市豐田里民學路2號	黃瓊慧		陳國棟	
屏東市豐榮里	180	699	中正國中	屏東市豐田里民學路2號	黃瓊慧		黃清海	
屏東市鵬程里	22	88	大同國小	屏東市安鎮里建國路202號	黃瓊慧		王藍	
萬巒鄉五溝村	8	24	五溝國小	屏東縣萬巒鄉五溝村西盛路89號	林惠萍		李月秋	
萬巒鄉赤山村	2	7	萬金天主教堂	屏東縣萬巒鄉萬金村萬興路24號	林惠萍		潘慶孟	
萬巒鄉硫黃村	2	7	萬巒鄉立幼兒園泗溝分班	屏東縣萬巒鄉硫黃村重慶路5號	林惠萍		林金生	
萬巒鄉鹿寮村	17	59	志成佛寺	屏東縣萬巒鄉鹿寮村永康路31號	林惠萍		戴時敏	
萬巒鄉新厝村	2	8	西方道堂	屏東縣萬巒鄉新厝村富山路1號	林惠萍			

表 2-1 屏東縣水災危險潛勢地區保全計畫表(續)

資料更新時間：107.04.03

水災危險潛勢地區(鄉鎮市區-村里)	保全戶數	保全人數	避難處所	避難所地址	避難所聯絡人	聯絡電話	村里長(撤離通報)	聯絡電話
萬巒鄉萬金村	34	121	萬金天主教堂	屏東縣萬巒鄉萬金村萬興路 24 號	林惠萍		潘安雄	
萬巒鄉萬巒村	14	47	萬巒鄉公所展覽廳	屏東縣萬巒鄉萬和村中正路 36 號	林惠萍		陳麗琴	
萬巒鄉泗溝村	4	12	泗溝社區活動中心	屏東縣萬巒鄉泗溝村永平路 49 號	林惠萍		林國順	
滿州鄉永靖村	51	134	永靖社區活動中心	滿州鄉永靖村庄內路 33 巷 8-1 號	潘聖賢		潘一福	
			滿州鄉圖書館	滿州鄉滿州村中山路 152 號	潘聖賢			
			永港國小	滿州鄉永靖村新庄路 25 號	潘聖賢			
滿州鄉里德村	11	28	里德社區活動中心	滿州鄉里德村山頂路 57 號隔壁	潘聖賢		李昭良	
			滿州鄉公所	滿州鄉滿州村中山路 43 號	潘聖賢			
			滿州國中	滿州鄉滿州村文化路 32 號	潘聖賢			
滿州鄉長樂村	19	50	長樂村長壽俱樂部	滿州鄉長樂村和平路 21 號	潘聖賢		陳恆茂	
滿州鄉港口村	32	90	港口社區活動中心	滿州鄉港口村港口路 42 號	潘聖賢		楊秀蘭	
潮州鎮三星里	10	28	鎮立幼兒園	潮州鎮三星里三星路 39-2 號	楊琇茹		簡新發	
潮州鎮五魁里	90	269	潮和國小	潮州鎮三和里華嚴街 1 號	楊琇茹		鄞家齊	

表 2-1 屏東縣水災危險潛勢地區保全計畫表(續)

資料更新時間：107.04.03

水災危險潛勢地區(鄉鎮市區-村里)	保全戶數	保全人數	避難處所	避難所地址	避難所聯絡人	聯絡電話	村里長(撤離通報)	聯絡電話
潮州鎮三共里	72	200	潮州國中	潮州鎮三共里文化路 66 號	楊琇茹		陳蓮姿	
			潮昇國小	潮州鎮三共里北門路 25 號	楊琇茹			
潮州鎮永春里	266	741	光春國中	潮州鎮光春里光春路 290 號	楊琇茹		王天來	
潮州鎮光春里	59	183	光春國中	潮州鎮光春里光春路 290 號	楊琇茹		賴金地	
			光春國小	潮州鎮光春里志成路 201 號	楊琇茹			
潮州鎮光華里	176	509	光華國小	潮州鎮光華里南進路 2 號	楊琇茹		羅世宏	
潮州鎮富春里	280	790	光春國中	潮州鎮光春里光春路 290 號	楊琇茹		施妙瑛	
潮州鎮蓬萊里	29	86	潮和國小	潮州鎮三和里華嚴街 1 號	楊琇茹		蔡志煌	
潮州鎮興美里	257	788	潮南國小	潮州鎮興美里興美路 24 號	楊琇茹		謝羅月華	
潮州鎮樣子里	191	553	潮南國小	潮州鎮興美里興美路 24 號	楊琇茹		潘雄村	

表 2-1 屏東縣水災危險潛勢地區保全計畫表(續)

資料更新時間：107.04.03

水災危險潛勢地區(鄉鎮市區-村里)	保全戶數	保全人數	避難處所	避難所地址	避難所聯絡人	聯絡電話	村里長(撤離通報)	聯絡電話
鹽埔鄉洛陽村	239	731	彭厝國小	鹽埔鄉洛陽村七份路 21 號	郝束予		郭育麟	
鹽埔鄉彭厝村	310	1,043	彭厝國小	鹽埔鄉洛陽村七份路 21 號	郝束予		陳慶記	
鹽埔鄉新二村	852	2,822	新圍國小	鹽埔鄉新二村維新路 67 號	郝束予		鄭蔡金純	
鹽埔鄉新圍村	552	2,003	新圍國小	鹽埔鄉新二村維新路 67 號	郝束予		吳安朝	
恆春鎮山腳里	1,428	3,901	恆春鎮公所	恆春鎮城南里天文路 1 號	尤少伶		韓學火	
			恆春國中(體育館)	恆春鎮山腳里恒南路 1 巷 60 號	尤少伶			
恆春鎮仁壽里	76	204	僑勇國小	恆春鎮城西里西門路 146 號	尤少伶		黃金山	
恆春鎮四溝里	106	288	僑勇國小	恆春鎮城西里西門路 146 號	尤少伶		尤武夫	
恆春鎮南灣里	187	524	恆春國中	恆春鎮城南里文化路 79 號	尤少伶		葉啟俊	
恆春鎮網紗里	3	8	僑勇國小	恆春鎮城西里西門路 146 號	尤少伶		姚光隆	
恆春鎮德和里	115	321	恆春國中	恆春鎮城南里文化路 79 號	尤少伶		楊春香	
恆春鎮頭溝里	16	37	僑勇國小	恆春鎮城西里西門路 146 號	尤少伶		楊新忠	

表 2-1 屏東縣水災危險潛勢地區保全計畫表(續)

資料更新時間：107.04.03

水災危險潛勢地區(鄉鎮市區-村里)	保全戶數	保全人數	避難處所	避難所地址	避難所聯絡人	聯絡電話	村里長(撤離通報)	聯絡電話
恆春鎮龍水里	61	163	恆春國中	恆春鎮城南里文化路 79 號	尤少伶		張清彬	
高樹鄉新豐村	112	116	新豐國小	高樹鄉新豐村泰和路 26 號	吳浚民 蕭瑞弘		張享能	
高樹鄉舊寮村	98	98	舊寮國小	舊寮村長美路 42 號	吳浚民 蕭瑞弘		梁廖英女	
高樹鄉司馬村	58	58	舊寮國小	舊寮村長美路 42 號	吳浚民 蕭瑞弘		黃明山	
高樹鄉大埔村	55	55	高樹國小	高樹村華光路 32 號	吳浚民 蕭瑞弘		張何金基	
高樹鄉菜寮村	78	78	高樹國小	高樹村華光路 32 號	吳浚民 蕭瑞弘		陳隆正	
高樹鄉泰山村	181	189	泰山國小	高樹鄉泰山村產業路 84 號	吳浚民 蕭瑞弘		田吳綉花	
新埤鄉新埤村	873	2,241	新埤國小	新埤鄉新埤村新華路 165 號	戴國華		張宏昌	
新埤鄉箕湖村	3	10	新埤鄉立 幼兒園	新埤鄉箕湖村民眾路 103 號	戴國華		潘秀輝	
九如鄉九明村	14	47	九如圖書館 禮堂	九如鄉九如路 2 段 264 號	黃明麗		陳復	
九如鄉大坵村	17	57	九如鄉公所	九如鄉九如路 2 段 416 號	黃明麗		陳慶雄	
九如鄉玉水村	92	307	九如圖書館 禮堂	九如鄉九如路 2 段 264 號	黃明麗		林慶國	

表 2-1 屏東縣水災危險潛勢地區保全計畫表(續)

資料更新時間：107.04.03

水災危險潛勢地區(鄉鎮市區-村里)	保全戶數	保全人數	避難處所	避難所地址	避難所聯絡人	聯絡電話	村里長(撤離通報)	聯絡電話
九如鄉玉泉村	119	397	九如鄉公所	九如鄉九如路2段416號	黃明麗		李文章	
九如鄉東寧村	21	70	九如鄉公所	九如鄉九如路2段416號	黃明麗		朱文財	
九如鄉後庄村	19	70	九如鄉公所	九如鄉九如路2段416號	黃明麗		林芳輝	
九如鄉洽興村	45	167	九如鄉公所	九如鄉九如路2段416號	黃明麗		洪勝哲	
萬丹鄉水仙村	34	121	四維國小	萬丹鄉四維村四維東路567號	陳秋菽		李文忠	
萬丹鄉水泉村	28	101	萬丹國小	萬丹鄉寶厝村萬新路1497號	陳秋菽		李協振	
萬丹鄉甘棠村	8	26	萬丹鄉立圖書館	萬丹鄉和平西路157號	陳秋菽		許玉英	
萬丹鄉竹林村	52	192	萬丹鄉公所	萬丹鄉和平西路155號	陳秋菽		張新寶	
萬丹鄉社口村	23	86	社皮國小	萬丹鄉社皮路二段550號	陳秋菽		林進詳	
萬丹鄉後村村	336	1,173	興華國小	萬丹鄉大昌路495號	陳秋菽		黃昌茂	
萬丹鄉香社村	121	438	新庄國小	萬丹鄉新庄村新鐘路410號	陳秋菽		宋安定	
萬丹鄉崙頂村	32	1,053	萬丹老人文康活動中心	萬丹鄉大昌路495號	陳秋菽		張福僑	



表 2-1 屏東縣水災危險潛勢地區保全計畫表(續)

資料更新時間：107.04.03

水災危險潛勢地區(鄉鎮市區-村里)	保全戶數	保全人數	避難處所	避難所地址	避難所聯絡人	聯絡電話	村里長(撤離通報)	聯絡電話
萬丹鄉新庄村	29	101	新庄國小	萬丹鄉新庄村新鐘路 410 號	陳秋菽		蔡昭輝	
萬丹鄉新鐘村	12	45	新庄國小	萬丹鄉新庄村新鐘路 410 號	陳秋菽		陳文華	
萬丹鄉萬生村	30	99	萬丹國小	萬丹鄉寶厝村萬新路 1497 號	陳秋菽		李妙絹	
萬丹鄉興全村	372	1,369	萬丹國小	萬丹鄉寶厝村萬新路 1497 號	陳秋菽		黃水全	
萬丹鄉興安村	284	1,030	萬丹國中	萬丹鄉萬丹路 2 段 5 號	陳秋菽		陳國成	
萬丹鄉灣內村	430	1,684	興華國小	萬丹鄉崙頂村崙頂路 860 號	陳秋菽		林旺鴻	
麟洛鄉田中村	12	40	麟洛國小	麟洛鄉麟趾村中華路 86 號	邱東茂		陳光裕	
麟洛鄉田心村	30	93	麟洛國小	麟洛鄉麟趾村中華路 86 號	邱東茂		曾榮光	
麟洛鄉田道村	75	218	麟洛國小	麟洛鄉麟趾村中華路 86 號	邱東茂		馮景光	
麟洛鄉新田村	93	292	麟洛國中	麟洛鄉麟蹄村中山路 2 號	邱東茂		徐玉全	
麟洛鄉麟趾村	93	268	麟洛國小	麟洛鄉麟趾村中華路 86 號	邱東茂		黃勝雄	
			麟洛鄉圖書館麟洛鄉公所	麟洛鄉麟蹄村中山路 158 號	邱東茂			

表 2-1 屏東縣水災危險潛勢地區保全計畫表(續)

資料更新時間：107.04.03

水災危險潛勢地區(鄉鎮市區-村里)	保全戶數	保全人數	避難處所	避難所地址	避難所聯絡人	聯絡電話	村里長(撤離通報)	聯絡電話
麟洛鄉麟頂村	5	16	麟洛國中	麟洛鄉麟蹄村中山路2號	邱東茂		邱健敏	
			麟洛鄉圖書館 麟洛鄉公所	麟洛鄉麟蹄村中山路158號	邱東茂			
麟洛鄉麟蹄村	211	598	麟洛國中	麟洛鄉麟蹄村中山路2號	邱東茂		林幹國	
			麟洛鄉圖書館 麟洛鄉公所	麟洛鄉麟蹄村中山路158號	邱東茂			
崁頂鄉力社村	302	1,299	力社國小	崁頂鄉力社村力社路36號	黃鳳珠		陳丁富	
崁頂鄉北勢村	321	1,229	崁頂國小	崁頂鄉崁頂村中正路119號	李榮哲		黃順發	
崁頂鄉洲子村	244	934	力社國小	崁頂鄉力社村力社路36號	黃鳳珠		郭輝政	
崁頂鄉崁頂村	660	2,676	崁頂國小	崁頂鄉崁頂村中正路119號	李榮哲		蘇明智	
崁頂鄉園內村	245	1,000	力社國小	崁頂鄉力社村力社路36號	黃鳳珠		劉松美	
崁頂鄉港東村	488	1,860	老人文康中心	崁頂鄉崁頂村興農路29-12號	王香庭		徐秀如	
崁頂鄉越溪村	247	956	崁頂國小	崁頂鄉中正路119號	李榮哲		蘇國城	
崁頂鄉園寮村	576	2,153	南榮國中	崁頂鄉園寮村田寮路1-15號	張顥騰		王國鑑	

表 2-1 屏東縣水災危險潛勢地區保全計畫表(續)

資料更新時間：107.04.03

水災危險潛勢地區(鄉鎮市區-村里)	保全戶數	保全人數	避難處所	避難所地址	避難所聯絡人	聯絡電話	村里長(撤離通報)	聯絡電話
新園鄉中洲村	58	58	烏龍國小	新園鄉南龍村南興路 217 號	許曜贊		林其芳	
新園鄉內庄村	24	24	仙吉國小	新園鄉仙吉村仙吉路 91 號	許曜贊		陳宏明	
			新園鄉公所	新園鄉仙吉村仙吉路 148 號	許曜贊			
新園鄉仙吉村	51	54	仙吉國小	新園鄉仙吉村仙吉路 91 號	許曜贊		林良達	
新園鄉共和村	24	24	鹽洲國小	新園鄉鹽埔村鹽洲路 379 號	許曜贊		黃丹鶯	
新園鄉南龍村	32	32	烏龍國小	新園鄉南龍村南興路 217 號	許曜贊		郭坤朗	
新園鄉烏龍村	14	15	烏龍國小	新園鄉南龍村南興路 217 號	許曜贊		陽全順	
新園鄉港西村	19	19	港西國小	新園鄉港西村中和路 101 號	許曜贊		余開山	
新園鄉港墘村	22	22	仙吉國小	新園鄉仙吉村仙吉路 91 號	許曜贊		李燈標	
			新園鄉公所	新園鄉仙吉村仙吉路 148 號	許曜贊			
新園鄉興龍村	21	21	烏龍國小	新園鄉南龍村南興路 217 號	許曜贊		郭德興	
新園鄉鹽埔村	41	40	鹽洲國小	新園鄉鹽埔村鹽洲路 379 號	許曜贊		何有量	

表 2-1 屏東縣水災危險潛勢地區保全計畫表(續)

資料更新時間：107.04.03

水災危險潛勢地區(鄉鎮市區-村里)	保全戶數	保全人數	避難處所	避難所地址	避難所聯絡人	聯絡電話	村里長(撤離通報)	聯絡電話
長治鄉長興村	419	1,199	長興國小	長治鄉新潭村潭頭路 50 號	林宸麟		邱武康	
長治鄉香楊村	1,030	2,773	長興國小	長治鄉新潭村潭頭路 50 號	林宸麟		朱國清	
長治鄉德成村	119	352	長治國中	長治鄉德成村中興路 578 號	林宸麟		曾東山	
長治鄉德協村	193	617	長治國中	長治鄉德成村中興路 578 號	林宸麟		馮秀順	
長治鄉德榮村	292	1,000	德協國小	長治鄉德成村中興路 551 號	林宸麟		廖德進	
長治鄉潭頭村	41	130	長興國小	長治鄉新潭村潭頭路 50 號	林宸麟		陳兆剛	
林邊鄉竹林村	5	6	竹林國小	林邊鄉竹林村中興路 122 號	鄭雅隆		蘇福仁	
林邊鄉鎮安村	405	2	竹林國小	林邊鄉竹林村中興路 122 號	鄭雅隆		張貴美	
林邊鄉田厝村	272	7	田厝活動中心	林邊鄉田厝村成功路 3 巷 34 號之 8	鄭雅隆		許文正	
林邊鄉崎峰村	2	6	崎峰活動中心	林邊鄉成功路 600 號	鄭雅隆		甘國興	
林邊鄉水利村	2	7	崎峰活動中心	林邊鄉成功路 600 號	鄭雅隆		張志陽	
林邊鄉仁和村	72	38	仁和國小	林邊鄉中山路 417 號	鄭雅隆		盧麗美	
林邊鄉永樂村	289	30	仁和國小	林邊鄉中山路 417 號	鄭雅隆		蔡玉心	
林邊鄉中林村	55	8	仁和國小	林邊鄉中山路 417 號	鄭雅隆		陳隆雄	
林邊鄉光林村	296	37	仁和國小	林邊鄉中山路 417 號	鄭雅隆		劉益昌	
林邊鄉林邊村	441	4	仁和國小	林邊鄉中山路 417 號	鄭雅隆		姚源明	

表 2-1 屏東縣水災危險潛勢地區保全計畫表(續)

資料更新時間：107.04.03

水災危險潛勢地區（鄉鎮市區-村里）	保全戶數	保全人數	避難處所	避難所地址	避難所聯絡人	聯絡電話	村里長（撤離通報）	聯絡電話
東港鎮八德里	271	787	東隆國小	東港鎮共和里共和街 45 號	謝明璋		劉朝木	
東港鎮下廊里	426	1,515	大潭國小	東港鎮大潭里大潭路 93 號	謝明璋		蘇順利	
東港鎮大潭里	85	192	大潭國小	東港鎮大潭里大潭路 93 號	謝明璋		蘇榮富	
東港鎮大鵬里	341	925	大潭國小	東港鎮大潭里大潭路 93 號	謝明璋		王鵬生	
東港鎮中興里	42	118	東隆國小	東港鎮共和里共和街 45 號	謝明璋		林義國	
東港鎮共和里	141	388	東隆國小	東港鎮共和里共和街 45 號	謝明璋		林國勝	
東港鎮東和里	210	640	東港國小	東港鎮興東里中正路一段 10 號	謝明璋		蔡德山	
			東光國小	東港鎮興東里長春二路 15 號	謝明璋			
東港鎮東隆里	358	1,104	東隆宮 香客大樓	東隆街 21-1 號	謝明璋		許正弘	
東港鎮盛漁里	186	511	東隆宮 香客大樓	東隆街 21-1 號	謝明璋		林金成	
東港鎮船頭里	2,350	6,537	以栗國小	東港鎮船頭里船頭路 25 號	謝明璋		葉而項	
東港鎮頂中里	186	511	東隆宮 香客大樓	東隆街 21-1 號	謝明璋		蔡新福	
東港鎮頂新里	86	249	東隆壇	延平路 49 號	謝明璋		劉許金厘	
東港鎮朝安里	259	746	東港國小	東港鎮興東里中正路一段 10 號	謝明璋		陳裕進	
			東光國小	東港鎮興東里長春二路 15 號	謝明璋			

表 2-1 屏東縣水災危險潛勢地區保全計畫表(續)

資料更新時間：107.04.03

水災危險潛勢地區(鄉鎮市區-村里)	保全戶數	保全人數	避難處所	避難所地址	避難所聯絡人	聯絡電話	村里長(撤離通報)	聯絡電話
東港鎮新勝里	902	2,517	東隆宮 香客大樓	東隆街 21-1 號	謝明璋		楊瑞吉	
東港鎮興台里	229	624	東港國小	東港鎮興東里中正路一段 10 號	謝明璋		黃奇男	
			東光國小	東港鎮興東里長春二路 15 號	謝明璋			
東港鎮興和里	14	46	東興國小	東港鎮興東里興東路 43-1 號	謝明璋		顏東興	
東港鎮興東里	3,585	10,515	東興國小	東港鎮興東里中正路一段 10 號	謝明璋		陳銘修	
			東光國小	東港鎮興東里長春二路 15 號	謝明璋			
東港鎮興農里	561	1,555	東興國小	東港鎮興東里興東路 43-1 號	謝明璋		陳金滿	
東港鎮興漁里	248	840	東隆宮 香客大樓	東隆街 21-1 號	謝明璋		孔清雄	
東港鎮豐漁里	197	550	東隆宮 香客大樓	東隆街 21-1 號	謝明璋		郭天福	
東港鎮鎮海里	1,060	3,228	東隆宮 香客大樓	東隆街 21-1 號	謝明璋		許文標	
枋寮鄉大庄村	144	451	東海國小	枋寮鄉東海村東海路 486 號	周清鶴		蘇清波	
枋寮鄉隆山村	21	66	老人文康活動中心	枋寮鄉保生村海邊路 6 號	郝美貞		葉順治	
枋寮鄉新龍村	196	510	僑德國小	枋寮鄉隆山村僑德路 186 號	陳郁程		張知高	
			枋寮高中	枋寮鄉新龍村義民路 3 號	林建成			

表 2-1 屏東縣水災危險潛勢地區保全計畫表(續)

資料更新時間：107.04.03

水災危險潛勢地區(鄉鎮市區-村里)	保全戶數	保全人數	避難處所	避難所地址	避難所聯絡人	聯絡電話	村里長(撤離通報)	聯絡電話
佳冬鄉六根村	8	22	佳冬高農	佳冬鄉賴家村佳農街 67 號	鍾瑞園		張錦福	
佳冬鄉羌園村	287	850	佳冬農校	佳冬鄉賴家村佳農街 67 號	鍾瑞園		陳品昌	
佳冬鄉燄溫村	160	442	佳冬農校	佳冬鄉賴家村佳農街 67 號	鍾瑞園		周萬成	
佳冬鄉賴家村	33	91	佳冬農校	佳冬鄉賴家村佳農街 67 號	鍾瑞園		賴仲達	
里港鄉三廊村	619	2,221	三和國小	里港鄉土庫村土庫路 111-3 號	何啟州		龔清發	
里港鄉土庫村	752	2,617	土庫活動中心	里港鄉土庫村土庫路 97-12 號	陳武盛		陳武盛	
里港鄉中和村	338	1,141	三和國小	里港鄉土庫村土庫路 111-3 號	何啟州		蔡林鳳英	
里港鄉茄荖村	631	1,913	載興國小	里港鄉載興村載興路 1-3 號	何啟州		蘇清郎	
里港鄉載興村	829	2,904	載興國小	里港鄉載興村載興路 1-3 號	何啟州		陳冠榮	
車城鄉田中村	27	72	車城國小	車城鄉福興村中山路 66 號	劉英杰		林景茂	
			福安宮香客大樓	車城鄉福安村福安路 5 之 1 號	劉英杰			
車城鄉保力村	44	107	車城國小保力分校	車城鄉保力村保力路 30 號	劉英杰		曾秀雄	
車城鄉埔墘村	2	6	車城國小射寮分校	車城鄉埔墘村埔墘路 38 號	劉英杰		林清泉	
車城鄉射寮村	73	207	車城國小射寮分校	車城鄉埔墘村埔墘路 38 號	劉英杰		林福隆	
車城鄉新街村	52	145	車城國小射寮分校	車城鄉埔墘村埔墘路 38 號	劉英杰		李永順	

表 2-1 屏東縣水災危險潛勢地區保全計畫表(續)

資料更新時間：107.04.03

水災危險潛勢地區(鄉鎮市區-村里)	保全戶數	保全人數	避難處所	避難所地址	避難所聯絡人	聯絡電話	村里長(撤離通報)	聯絡電話
車城鄉海口村	74	192	車城國小	車城鄉福興村中山路 66 號	劉英杰		王林春葉	
			福安宮 香客大樓	車城鄉福安村福安路 5 之 1 號	劉英杰			
車城鄉溫泉村	48	121	車城國小 溫泉分校	車城鄉溫泉村文化路 23 號	劉英杰		林明潮	
車城鄉福安村	212	530	車城國小	車城鄉福興村中山路 66 號	劉英杰		廖英城	
			車城國中	車城鄉福興村新興路 42 號	劉英杰			
			福安宮 香客大樓	車城鄉福安村福安路 5 之 1 號	劉英杰			
車城鄉福興村	634	1,669	車城國小	車城鄉福興村中山路 66 號	劉英杰		陳明章	
			車城國中	車城鄉福興村新興路 42 號	劉英杰			
			福安宮 香客大樓	車城鄉福安村福安路 5 之 1 號	劉英杰			
竹田鄉二崙村	27	86	竹田鄉公所	竹田鄉竹田村中正路 123 號	賴正仁		李毅仁	
			竹田國小	竹田鄉竹田村公正路 35 號	余鳳庭			
竹田鄉大湖村	16	52	大明國小	竹田鄉泗洲村洲中路 40 號	陳志清		宋金治	
			竹田國小	竹田鄉竹田村公正路 35 號	余鳳庭			
竹田鄉六巷村	29	100	竹田鄉公所	竹田鄉竹田村中正路 123 號	賴正仁		許再德	
竹田鄉竹田村	60	169	竹田鄉公所	竹田鄉竹田村中正路 123 號	賴正仁		王慶明	
			竹田國小	竹田鄉竹田村公正路 35 號	余鳳庭			



表 2-1 屏東縣水災危險潛勢地區保全計畫表(續)

資料更新時間：107.04.03

水災危險潛勢地區(鄉鎮市區-村里)	保全戶數	保全人數	避難處所	避難所地址	避難所聯絡人	聯絡電話	村里長(撤離通報)	聯絡電話
竹田鄉西勢村	77	242	竹田鄉立幼兒園	竹田鄉美崙村龍崗路 130 號	宋秋菊		曾順雄	
			竹田國中	竹田鄉西勢村龍南 26 號	陳英貴			
竹田鄉泗洲村	133	401	大明國小	竹田鄉泗洲村洲中路 40 號	陳志清		潘文進	
			竹田國小	竹田鄉竹田村公正路 35 號	余鳳庭			
竹田鄉南勢村	153	463	竹田鄉立幼兒園	竹田鄉竹田村中正路 123 號	宋秋菊		謝安香	
			竹田國中	竹田鄉美崙村龍崗路 130 號	陳英貴			
竹田鄉美崙村	12	39	竹田鄉公所	竹田鄉竹田村中正路 123 號	賴正仁		邱增輝	
			竹田鄉立幼兒園	竹田鄉竹田村中正路 123 號	宋秋菊			
竹田鄉福田村	169	551	大明國小	竹田鄉泗洲村洲中路 40 號	陳志清		陳依雯	
			竹田國小	竹田鄉竹田村公正路 35 號	余鳳庭			
竹田鄉鳳明村	111	394	大明國小	竹田鄉泗洲村洲中路 40 號	陳志清		陳順興	
			竹田國小	竹田鄉竹田村公正路 35 號	余鳳庭			
內埔鄉中林村	300	921	泰安國小	內埔鄉老埤村壽比路 116 號	林文瑜		來慶明	
內埔鄉內埔村	312	841	文康中心	內埔鄉內埔村文化路 183 號	林明志		吳振邦	
			內埔國小	內埔鄉內埔村廣濟路 2 號	林文瑜			
內埔鄉竹園村	76	244	內埔國中	內埔鄉內埔村文化路 262 號	林文瑜		林錦富	
內埔鄉老埤村	50	152	泰安國小	內埔鄉老埤村壽比路 116 號	林文瑜		郭廷俊	
內埔鄉和興村	58	175	內埔鄉文康中心	內埔鄉內埔村文化路 183 號	林明志		林清雲	
內埔鄉東寧村	282	838	東寧國小	內埔鄉內田村自強路 85 號	林文瑜		黃煥松	

表 2-1 屏東縣水災危險潛勢地區保全計畫表(續)

資料更新時間：107.04.03

水災危險潛勢地區(鄉鎮市區-村里)	保全戶數	保全人數	避難處所	避難所地址	避難所聯絡人	聯絡電話	村里長(撤離通報)	聯絡電話
內埔鄉美和村	291	838	僑智國小	內埔鄉美和村學人路 55 號	林文瑜		利文堂	
內埔鄉龍泉村	426	1,342	崇文國小	內埔鄉龍泉村原勝路 6 號	林文瑜		田俊明	
內埔鄉龍潭村	43	127	崇文國中	內埔鄉龍潭村昭勝路 438 號	林文瑜		謝秋鈿	
內埔鄉豐田村	243	745	內埔國中	內埔鄉內埔村文化路 262 號	林文瑜		黃賢雄	
南州鄉七塊村	223	712	溪北國小	南州鄉溪北村仁里路 102 號	謝武璋		陳永南	
南州鄉仁里村	148	374	溪北國小	南州鄉溪北村仁里路 102 號	謝武璋		謝文田	
南州鄉同安村	148	436	溪北社區活動中心	屏東縣南州鄉溪北村仁里路 93 號	謝武璋		林德安	
南州鄉溪南村	385	1,077	溪北國小	屏東縣南州鄉溪北村仁里路 102 號	謝武璋		周劉寶貴	
南州鄉溪洲村	380	1,126	溪北國小	屏東縣南州鄉溪北村仁里路 102 號	謝武璋		蕭耀武	
南州鄉萬華村	241	791	溪北國小	屏東縣南州鄉溪北村仁里路 102 號	謝武璋		傅永遠	

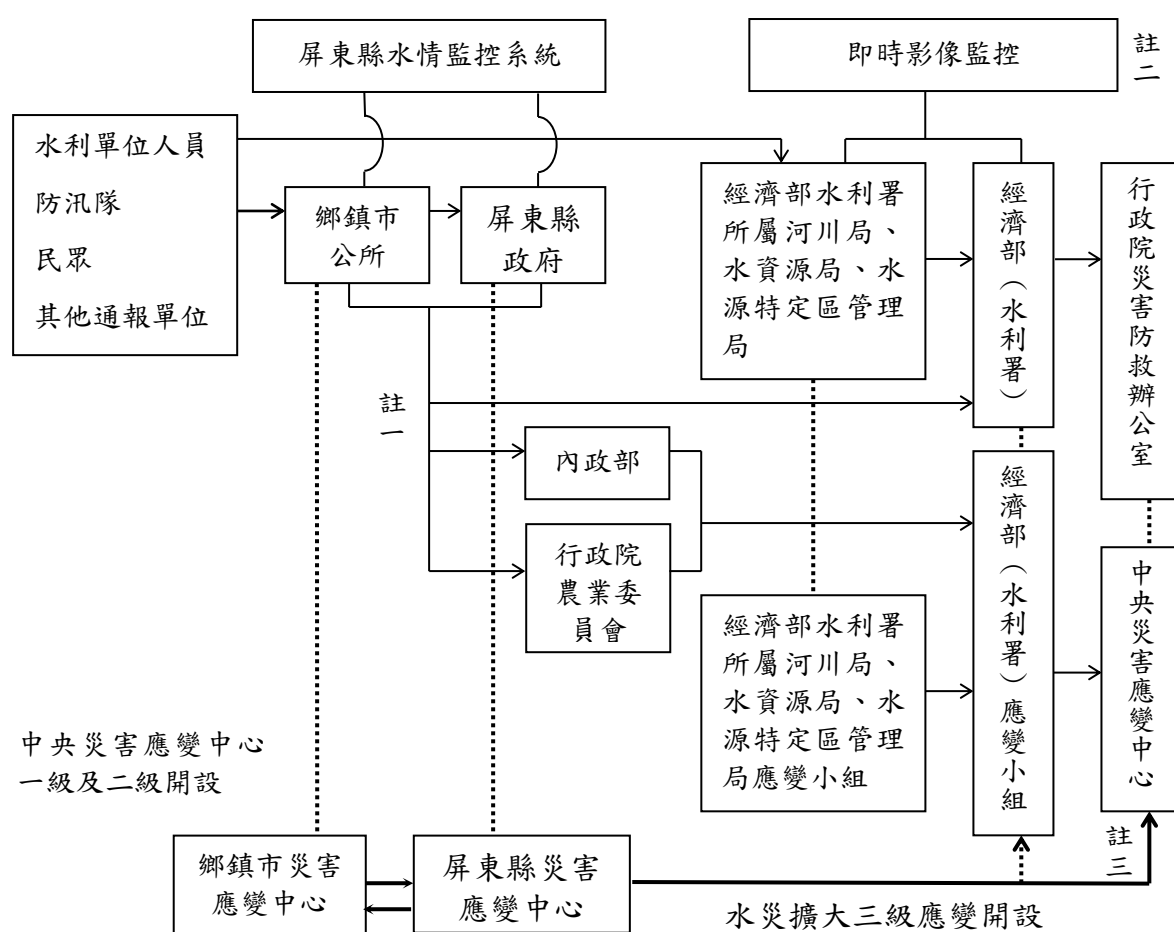
備註：

1. 此文件資料僅供防救災應用，並注意個人資料保護。
2. 此文件之保全戶數及保全人數係依據各個公所提報之鄉鎮層級水災保全計畫進行彙整，戶數及人數應以各個公所後續之修正值為主。
3. 避難處所資料係依據 2018 年 3 月 7 日屏東縣社會處公告之避難處所表件。相關連結：<https://www.pthg.gov.tw/planjdp/cp.aspx?n=45CFDAA3892507DA>

### 第三章 水災危險潛勢地區應變暨疏散撤離措施

#### 一、災情通報流程

依內政部「執行災情查報通報複式佈建措施」、經濟部「經濟部淹水災害通報作業要點(附錄十二)」，及屏東縣政府水災擴大三級應變開設作業要點(附錄十二)，擬訂災情通報流程(圖 3-1)，以進行災情蒐集、通報、查證與追蹤災情處置(附錄五)。另於汛期前完成災情巡察、通報、查證人員及防汛搶險隊編組(附錄六)。



註一：屬市區排水(含下水道)淹水災害者，通報內政部；屬農田灌溉排水及野溪淹水災害者，通報行政院農業委員會；屬河川、區域排水淹水災害者，通報經濟部；前述災情應同時副知經濟部。

註二：縣市政府(災害應變中心)知悉災情，應立即指派或通知權責機關指派災情查證人員查證。查證人員或防汛隊隊員查證結果，應立即通報指派機關。經查災情有誤時，權責機關應予澄清。

註三：縣市政府(災害應變中心)應持續追蹤災情處置情形，通報行政院災害防救委員會或陳報中央災害應變中心。俟災情排除或不影響交通與重要生活機能後，解除列管。

圖 3-1 屏東縣災情通報流程圖

## 二、防汛器材運用流程

### (一) 掌握防汛器材資訊

掌握轄區本縣各局處及鄉（鎮、市）公所、水利署第七河川局及相關單位之防汛器材資源，製作屏東縣防汛器材資源表，如附錄四所示，俾利有效調度或申請支援；並依防汛器材運用流程圖(圖 3-2)，或視水情現況辦理防汛器材整備及防汛搶險事宜。

### (二) 防汛器材運用流程：

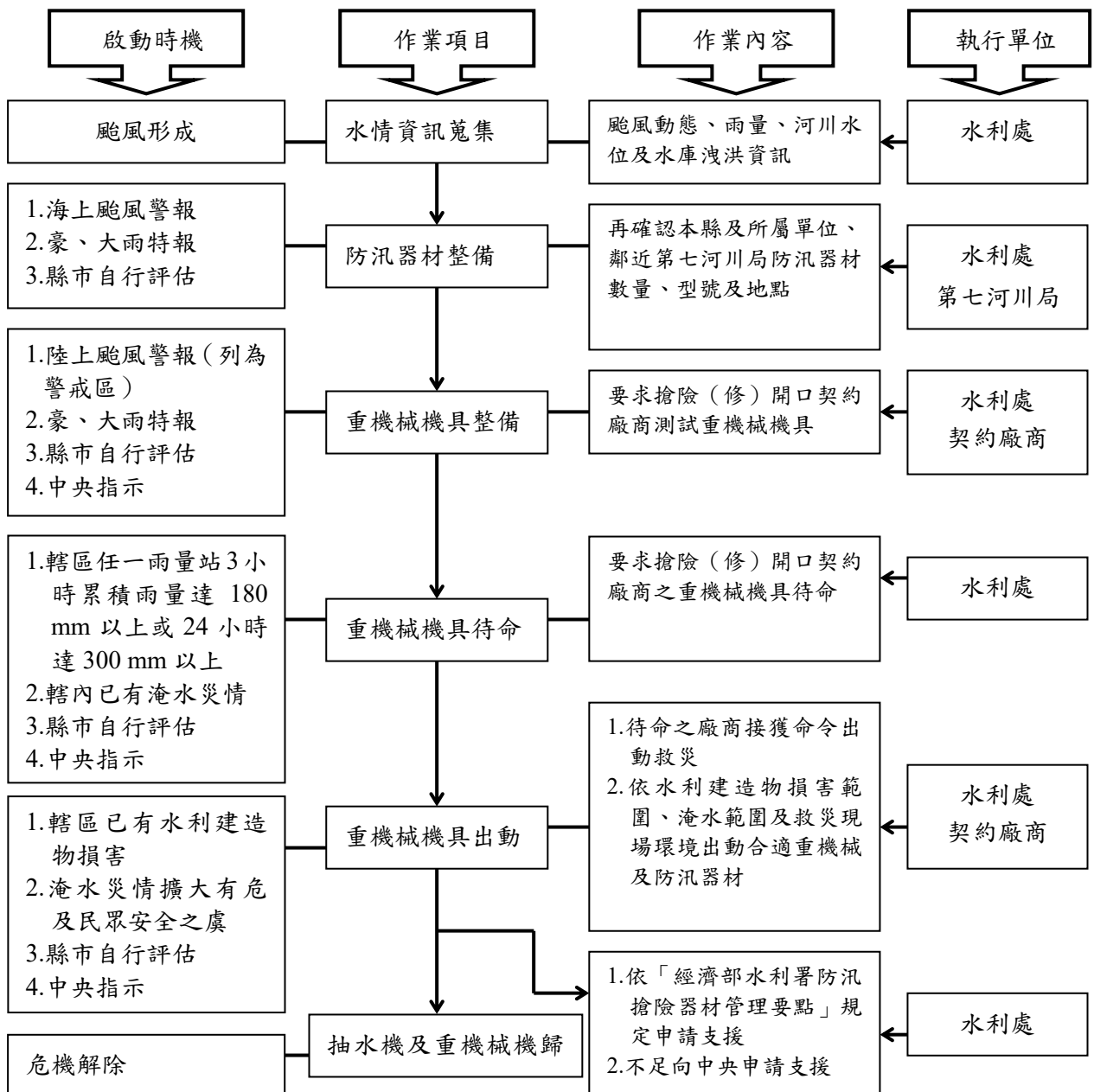


圖 3-2 防汛器材運用流程圖

### 三、移動式抽水機運用流程

#### (一) 移動式抽水機預佈及調度

依「屏東縣水災危險潛勢地區保全計畫表」所列水災危險潛勢地區，將屏東縣與鄉（鎮、市）公所實際控管運用之大、中、小型移動式抽水機進行預佈(表 3-1)及依實際水情進行彈性調度。

掌握臨近第七河川局實際控管運用之大型移動式抽水機資訊，以製作河川局移動式抽水機聯絡表(附錄六)，有支援需求時並依移動式抽水機運用流程申請支援(附錄五)，本縣抽水機分布位置如附錄十三所示。

表 3-1 大型移動式抽水機預佈表

資料更新時間：107.04.03

保全區域	抽水機編號	使用單位	保管人			放置地點(含村、里)
			姓名	電話(公)	電話(行動)	
新園鄉中洲村、五房村、內庄村、 仙吉村、瓦瑤村、田洋村、共和村、 南龍村、烏龍村、港西村、港墘村、 興龍村、鹽埔村	七河-22	新園鄉公所	張簡榮成	08-8681385 轉 24		港西村
	七河-23					
	七河-24					
	七河-25					
	七河-26					
	屏東縣-31					
東港鎮下廊里、大潭里、大鵬里、 興和里、興東里	七河-46	東港鎮公所	林中立	08-8327084		垃圾掩埋場
	七河-48					光復路抽水站
	七河-50					垃圾掩埋場
	屏東縣-32					光復抽水站
	屏東縣-33					光復抽水站
東港鎮八德里、東隆里、盛漁里、 興漁里、豐漁里	七河-45	東港鎮公所	林中立	08-8327084		垃圾掩埋場
	七河-49					
崁頂鄉力社村、北勢村、洲子村、 崁頂村、圍內村、港東村、越溪村、 圍寮村	七河-54	崁頂鄉公所	簡耀鴻	08-8631144		越溪村清潔隊
	七河-55					
	七河-56					
	七河-57					
	七河-58					
	七河-59					

表 3-1 大型移動式抽水機預佈表(續)

資料更新時間：107.04.03

保全地區	抽水機編號	管理單位	保管人			放置地點(含村、里)
			姓名	電話(公)	電話(行動)	
林邊鄉鎮安村、田厝村、仁和村	七河-30	林邊鄉公所	陳信雄	08-8757746		林邊抽水站
	七河-31					涵仔口橋
	屏東縣-06					林邊抽水站
	屏東縣-07					
	屏東縣-08					
	屏東縣-09					
	屏東縣-12		謝峻銘	08-8750056		A 幹線抽水站
	屏東縣-16		陳信雄	08-8757746		林邊抽水站
	屏東縣-17					涵仔口橋
	屏東縣-18					林邊抽水站
	屏東縣-19					
	屏東縣-20					
	林邊-03		李永進	08-8750138		放索溝抽水站
	林邊-04					
	林邊-05		陳信雄	08-8757746		林邊抽水站
林邊-06						
林邊鄉林邊村、光林村	林邊-01	林邊鄉公所	謝峻銘	08-8750056		A 幹線抽水站
	林邊-02					

表 3-1 大型移動式抽水機預佈表(續)

資料更新時間：107.04.03

保全地區	抽水機編號	管理單位	專責保管人員			放置地點(含村、里)
			姓名	電話(公)	電話(行動)	
林邊鄉竹林村、永樂村、林邊村	七河-32	林邊鄉公所	許國益	08-8751474		崎峰抽水站
	屏東縣-01		戴良安	08-8750056	親林公園	
	屏東縣-13					
	屏東縣-14					
	屏東縣-34					
	屏東縣-35		謝峻銘	08-8750056		A 幹線抽水站
	屏東縣-36		戴良安	08-8750056		親林公園
	屏東縣-37		陳信雄	08-8757746		林邊抽水站
林邊-07						
林邊鄉水利村	屏東縣-02	林邊鄉公所	李永進	08-8750138		放索溝抽水站
	屏東縣-15		李新玉	08-8750138	水利社區簡易抽水站	
	七河-29					
	七河-60					
佳冬鄉羌園村	七河-39	佳冬鄉公所	張明和	08-8662714		羌園抽水站
	七河-33		張塏正	08-8662714		羌園小公園
	七河-34		林琨騰	08-8662714		大武丁堤防
	七河-35		張塏正	08-8662714		羌園小公園
	七河-36		張明和	08-8662714		羌園抽水站
	七河-37					



表 3-1 大型移動式抽水機預佈表(續)

資料更新時間：107.04.03

保全地區	抽水機編號	管理單位	專責保管人員			放置地點(含村、里)
			姓名	電話(公)	電話(行動)	
佳冬鄉羌園村	屏東縣-04	佳冬鄉公所	吳勝雄	08-8662714		羌園抽水站旁堤防
	屏東縣-11			08-8662714		
	七河-64		林琨騰	08-8662714		大武丁站旁
	屏東縣-03		劉朝因	08-8662714		塭仔抽水站旁
	屏東縣-05		吳勝雄	08-8662714		羌園抽水站
	屏東縣-42		張明和	08-8662714		
	屏東縣-43					
	屏東縣-44					
	屏東縣-45					
佳冬鄉六根村	七河-38	佳冬鄉公所	吳勝雄	08-8662714		台 17 線
	七河-63					
佳冬鄉燄塭村、塭豐村	七河-40	佳冬鄉公所	劉朝因	08-8662714		塭仔抽水站旁
	七河-41					
	七河-42					
	七河-44					
佳冬鄉燄塭村、羌園村	屏東縣-21	佳冬鄉公所	辛石牆	08-8662714		塭仔抽水站調節池
	屏東縣-22					
	屏東縣-23					
	屏東縣-24					
	屏東縣-25					
	屏東縣-26					

表 3-1 大型移動式抽水機預佈表(續)

資料更新時間：107.04.03

保全地區	編號	管理單位	專責保管人員			放置地點(含村、里)
			姓名	電話(公)	電話(行動)	
佳冬鄉燄塹村、羌園	屏東縣-27	佳冬鄉公所	辛石牆	08-8662714		塹仔抽水站調節池
	屏東縣-28					
	屏東縣-29					
	屏東縣-30					
佳冬鄉焰塹村	佳冬鄉-01	佳冬鄉公所	李順龍	08-8662714		羌園抽水站
佳冬鄉賴家村	七河-40	佳冬鄉公所	楊龍耀	08-8662714 轉 35		頂寮水門
枋寮鄉大庄村	七河-28	枋寮鄉公所	王翊強	08-8782012 轉 49		大庄村
	屏東縣-10					
	屏東縣-38					枋寮鄉公所停車場
枋寮鄉新龍村	屏東縣-39	枋寮鄉公所	王翊強	08-8782012 轉 49		枋寮鄉公所停車場
	七河-27					新龍村
恆春鎮山腳里、仁壽里、四溝里、南灣里、網紗里、德和里、頭溝里、龍水里	屏東縣-40	恆春鎮公所	詹明道	08-8899792		山腳里
	屏東縣-41					

備註：此資料僅供防救災應用，並注意個人資料保護

## (二) 移動式抽水機運用作業流程

為俾於災時有效執行抽排除淹(積)水，擬定移動式抽水機運用流程(如圖 3-3)及參閱經濟部移動式抽水機運用及維護管理作業要點(如附錄十二)，以做為啟動與應變時之準則與依據。

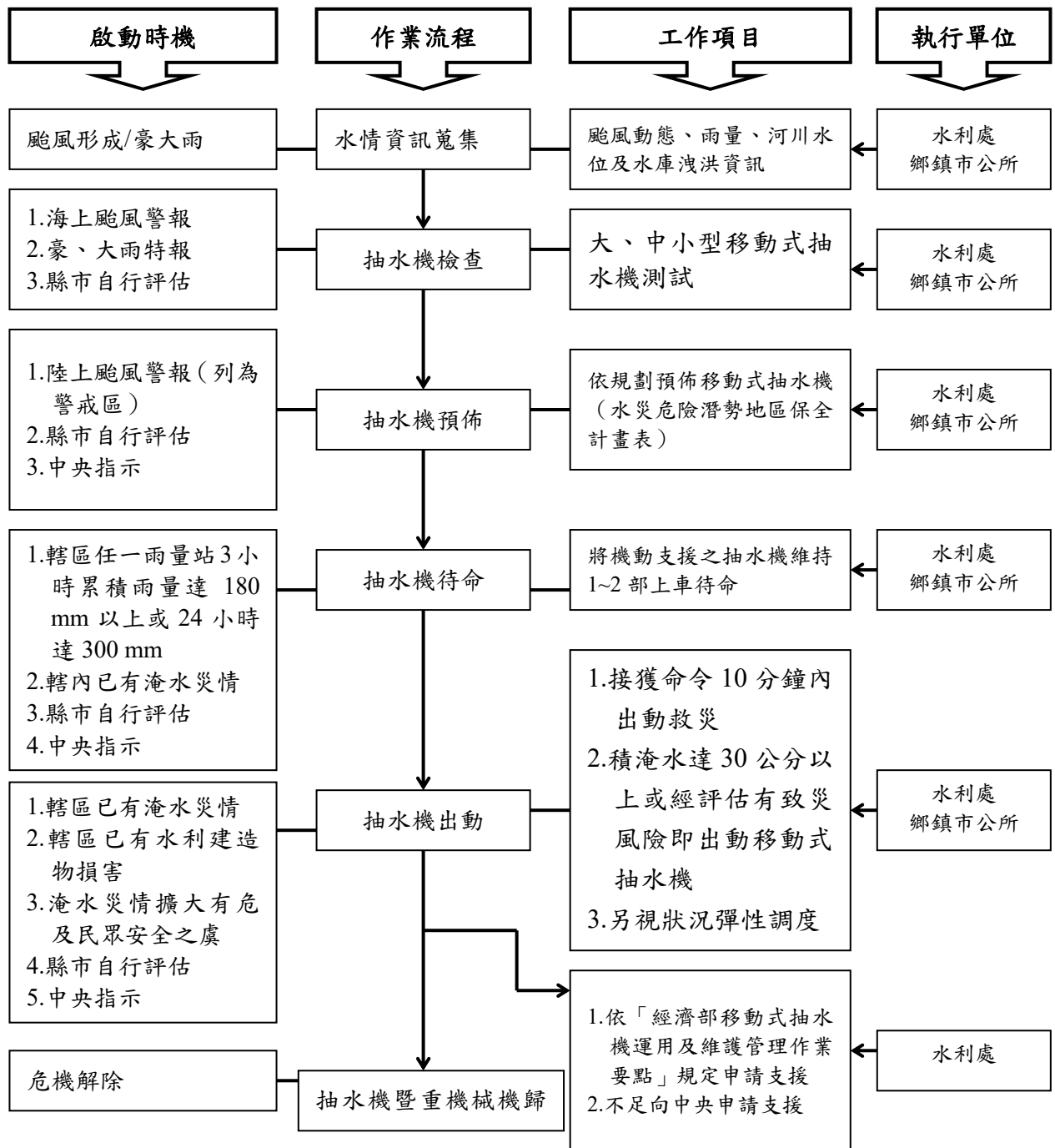


圖 3-3 移動式抽水機運用流程圖

### (三) 移動式抽水機能量檢討

屏東縣評估目前自有及水利署調用至縣市大型移動抽水機，經檢討尚可因應近年屏東縣淹水災區救災排水之所需，並具防災應變機動及擬定完整維護保養計畫。惟因全球氣候日益多變，本府仍將持續爭取水利署相關補助計畫，將部份設備汰舊換新，以因應未來極端天氣考驗。

## 四、疏散撤離作業流程

### (一) 疏散撤離作業流程

依水災危險潛勢地區保全計畫表之水災危險潛勢地區、保全戶(人)數及疏散避難場所條件，繪製全縣各鄉(鎮、市)水災危險潛勢地區疏散避難圖(附錄七)，並依經濟部函頒之「水災危險潛勢地區疏散撤離標準作業程序」擬訂疏散撤離作業流程(圖 3-4)及資訊傳遞流程(圖 3-5)所示，並參閱各級政府災時對疏散撤離之作業分工事項表(附錄十二)，俾於水災時有效執行疏散撤離危險地區民眾，減少傷亡，制定屏東縣水災危險潛勢地區疏散撤離運作機制詳如附錄十四所示。

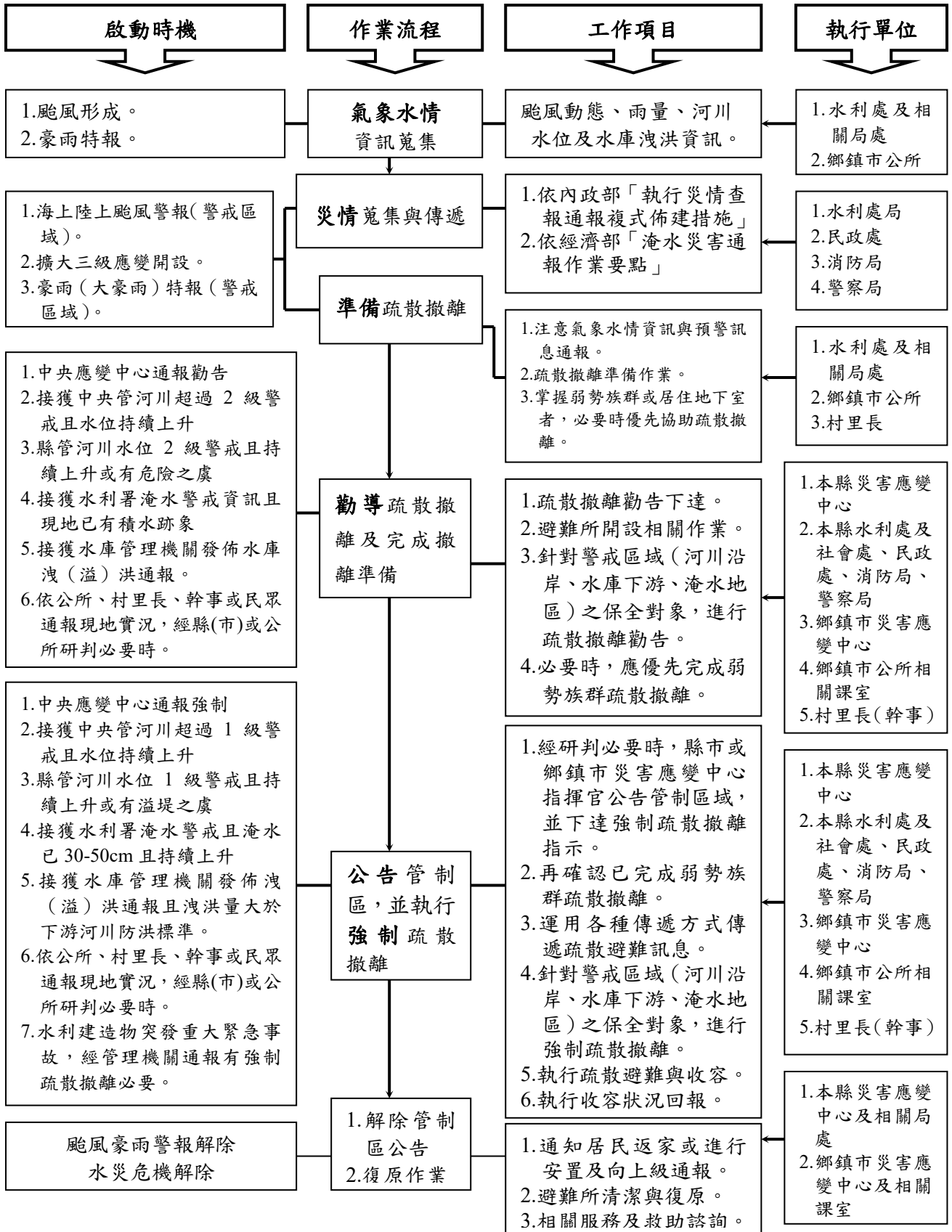


圖 3-4 疏散撤離作業流程圖

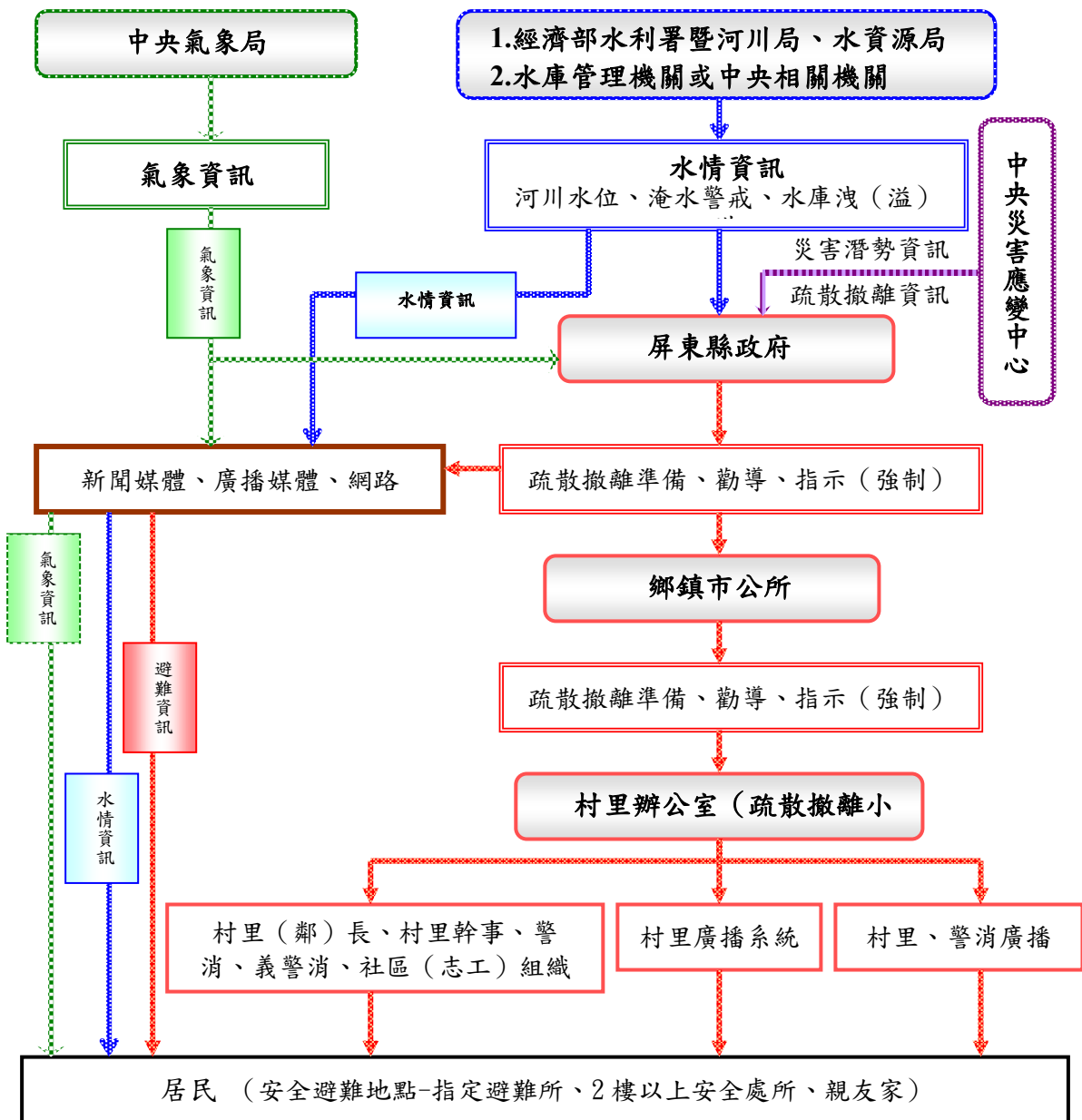


圖 3-5 疏散撤離資訊傳遞流程圖

## (二) 疏散撤離權責分工

本縣災害應變中心下達疏散撤離指示後，由警察局、消防局、衛生局、民政處、社會處、水利處及工務處等相關局處依權責分工，如附錄十所示，協助鄉(鎮、市)災害應變中心辦理疏散撤離相關工作，疏散撤離作業必要時得申請國軍支援，以儘速完成水災危險地區內民眾之撤離與安置工作。

## 五、落實全民自主防災行動，持續推動水患自主防災社區

本府為落實全民自主防災行動，持續編列經費辦理既有水患自主防災社區防災教育訓練及演練，協助社區持續維運並於汛期期間發揮自主防災功能，進而達到「先自助後公助」之目標，自 2010 年至 2015 年已建置 28 處防災社區，辦理區域遍及林邊鄉、內埔鄉、竹田鄉、潮州鎮、九如鄉、萬丹鄉、崁頂鄉、萬巒鄉、佳冬鄉、枋寮鄉、恆春鎮及車城鄉等鄉鎮，其分布位置如附錄十五所示。

## 六、健全水情及災情資訊網絡

本府建置水情災情監測與監控設施，強化水災應變功能及健全洪水與淹水預警系統(雨量站、水位站及 CCTV 站)功能，掌握水情災情最新資訊，並提供縣內防救災單位、社區及民眾作為防救災之用，其分布位置如附錄十六至附錄十八所示。

## 第四章 附則

### 一、教育宣導

本府及鄉（鎮、市）公所適時印製相關宣導資料及圖說，利用各種機會藉由防災教育宣導，教導民眾認識災害、建立正確風險及防災觀念，以提升全民防災意識及緊急應變能力。

### 二、疏散避難圖看板及疏散路線指示牌製作

本府及鄉（鎮、市）推動將水災疏散避難圖製作成大型看板(圖 4-1)設置於村里內明顯處，另於村落人口聚集處或重要保護標的等沿疏散撤離路線設置指示牌(如圖 4-2)，以達平時宣導、災時引導功能。

### 三、演練與計畫更新備查

本府及鄉（鎮、市）公所針對本計畫平時加以演練(每年汛期前至少 1 次)，並於災時落實執行。

本府每年定期或不定期(重大水災後)更新水災危險潛勢地區保全計畫內容，以維持資料之正確性及有效性，並於每年汛期前提報經濟部備查。

### 四、督導鄉（鎮、市）公所擬訂計畫或更新及提報備查

本府每年督導鄉（鎮、市）公所擬訂或更新該轄「水災危險潛勢地區保全計畫」，計畫內容以簡明及實用為原則，並應隨時維持計畫資料之正確性及有效性，同時於每年汛期前提報本府備查，俾使鄉（鎮、市）公所落實水災疏散撤離之命令下達及通報應撤離之村里民眾等相關作業。鄉（鎮、市）「水災危險潛勢地區保全計畫」參考範本格式，如附錄九所示。



# 屏東縣林邊鄉竹林村水災防災地圖



圖 4-1 水災疏散避難圖相關資訊配置圖



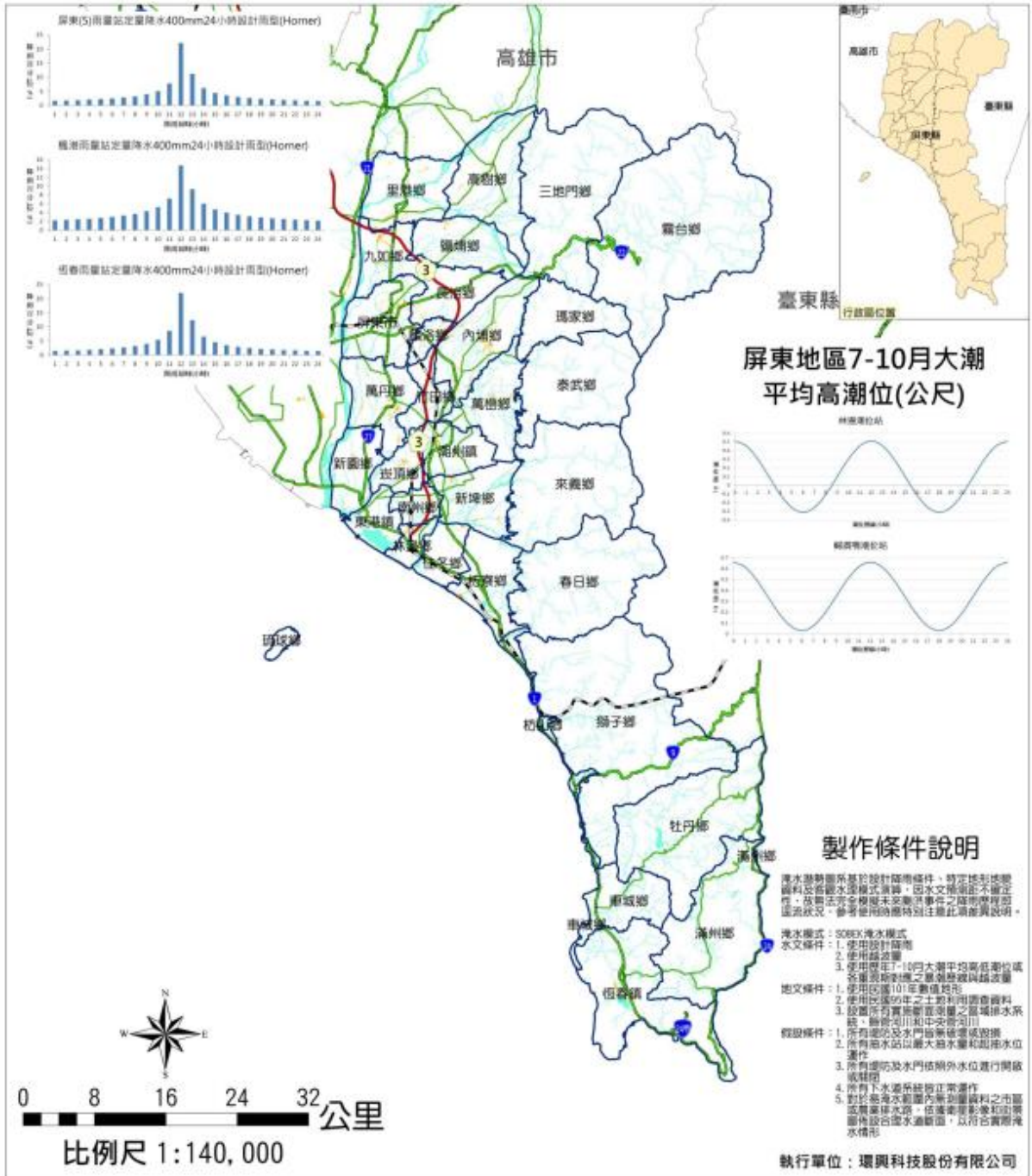
圖 4-2 指示牌製作樣式



# 附錄

## 附錄一 屏東縣淹水潛勢圖

### 屏東縣24小時延時定量降水400mm淹水潛勢圖

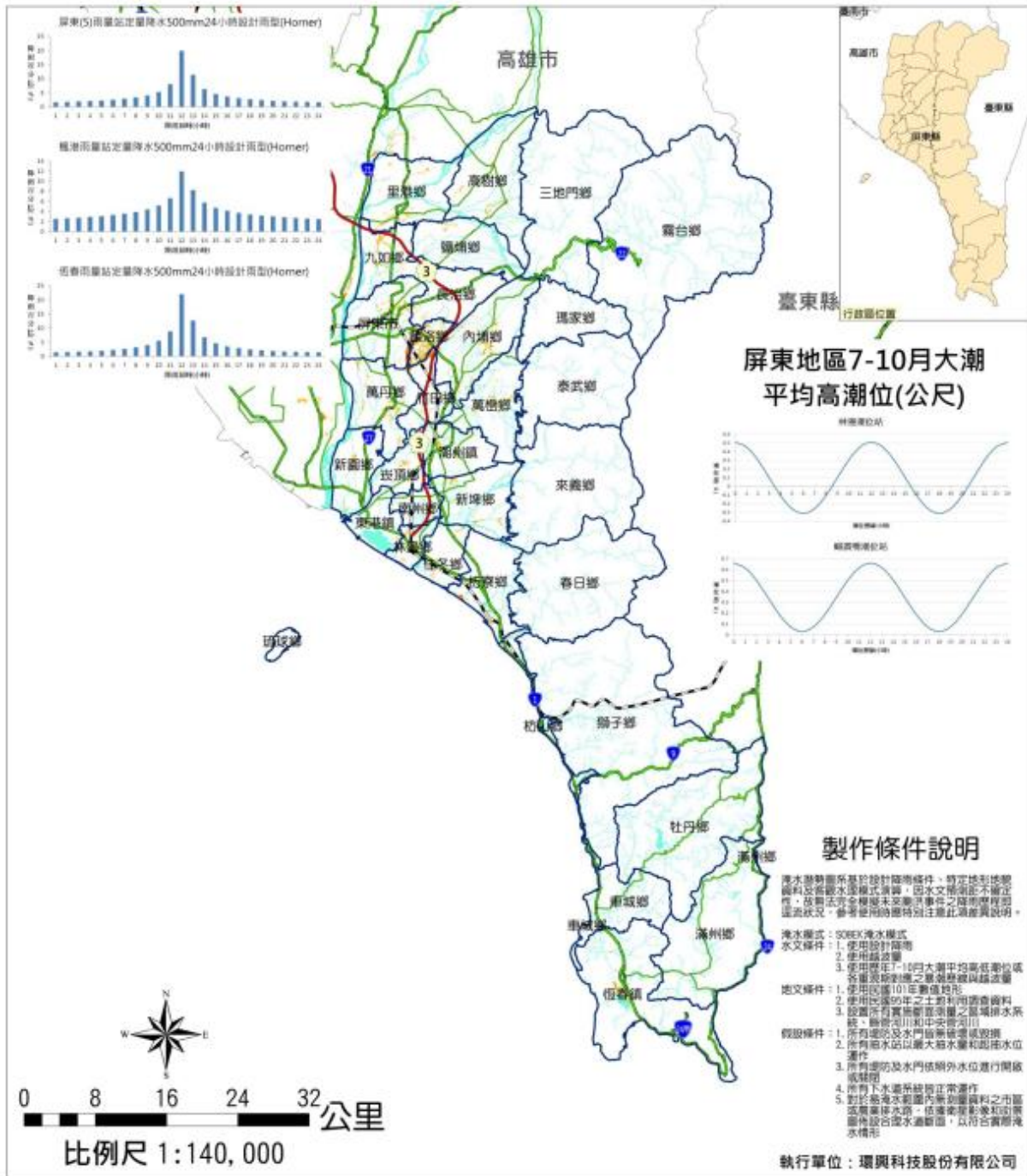


- |           |          |      |             |         |
|-----------|----------|------|-------------|---------|
| <b>圖例</b> |          |      | <b>淹水圖例</b> |         |
| □ 縣市界     | ----- 台鐵 | — 省道 | 0.3m - 0.5m | 2m - 3m |
| □ 鄉鎮界     | ----- 高鐵 | — 捷運 | 0.5m - 1m   | > 3m    |
| ■ 河川      | — 國道     |      | 1m - 2m     |         |

附圖 1-1 屏東縣 24 小時延時 400mm 定量降水淹水潛勢圖



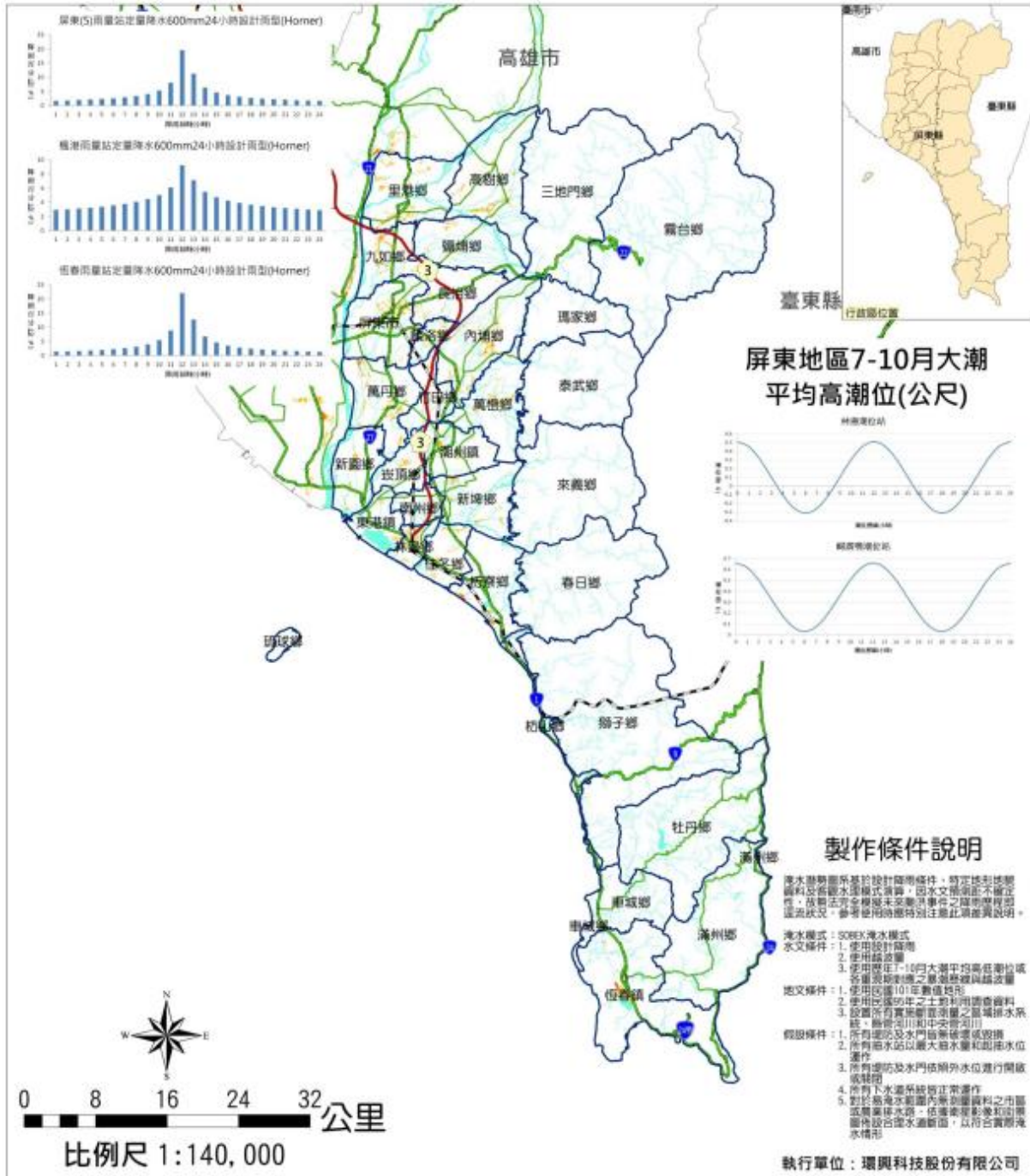
# 屏東縣24小時延時定量降水500mm淹水潛勢圖



- |           |     |  |             |  |
|-----------|-----|--|-------------|--|
| <b>圖例</b> |     |  | <b>淹水圖例</b> |  |
|           | 縣市界 |  | 台鐵          |  |
|           | 鄉鎮界 |  | 高鐵          |  |
|           | 河川  |  | 國道          |  |
|           |     |  |             |  |
|           |     |  |             |  |
|           |     |  |             |  |
|           |     |  |             |  |
|           |     |  |             |  |

附圖 1-2 屏東縣 24 小時延時 500mm 定量降水淹水潛勢圖

# 屏東縣24小時延時定量降水600mm淹水潛勢圖

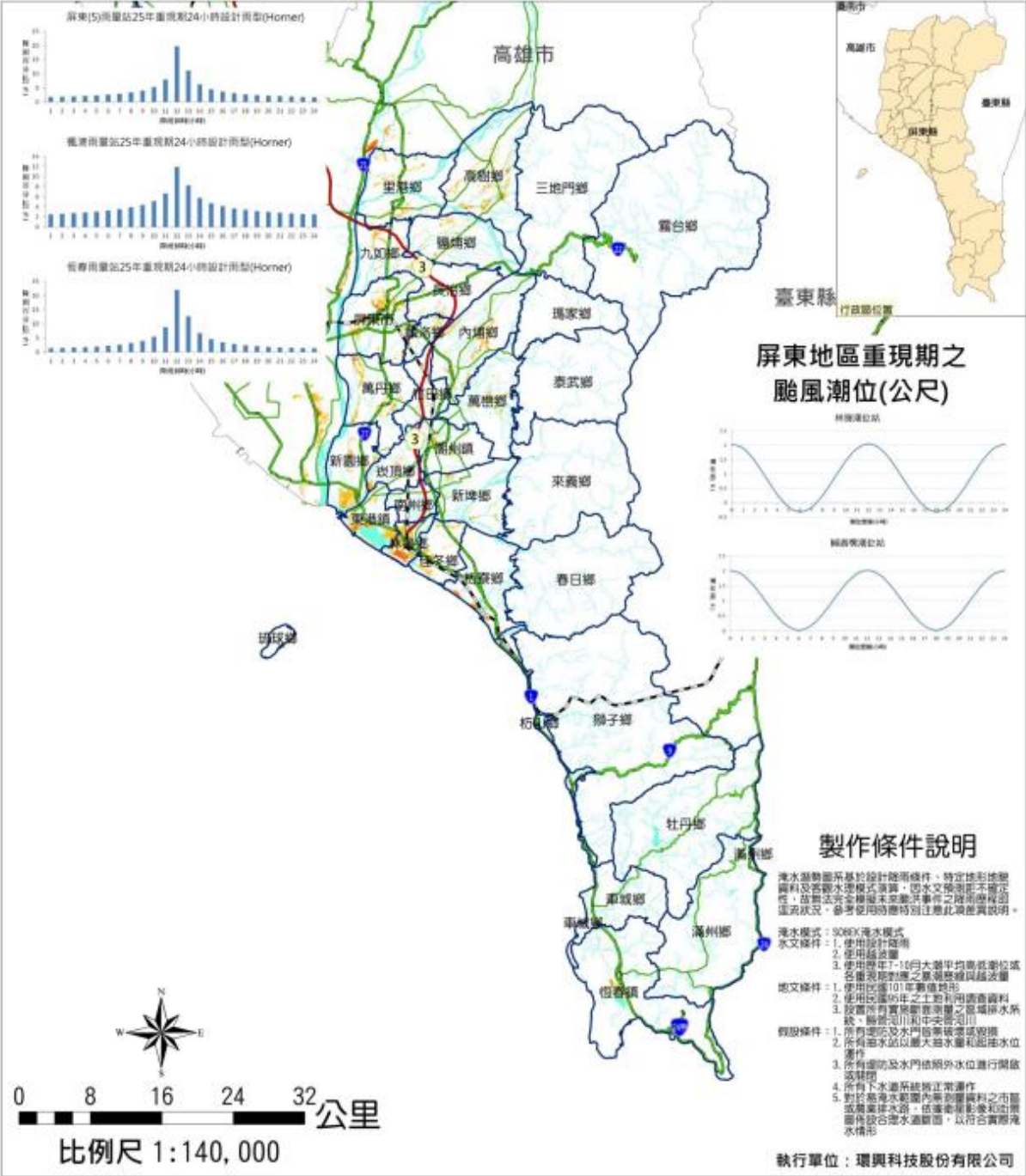


- |           |     |  |             |                            |
|-----------|-----|--|-------------|----------------------------|
| <b>圖例</b> |     |  | <b>淹水圖例</b> |                            |
|           | 縣市界 |  | 台鐵          |                            |
|           | 鄉鎮界 |  | 高鐵          |                            |
|           | 河川  |  | 國道          |                            |
|           |     |  |             |                            |
|           |     |  |             |                            |
|           |     |  |             |                            |
|           |     |  |             | > 3m flood depth symbol"/> |

附圖 1-3 屏東縣 24 小時延時 600mm 定量降水淹水潛勢圖

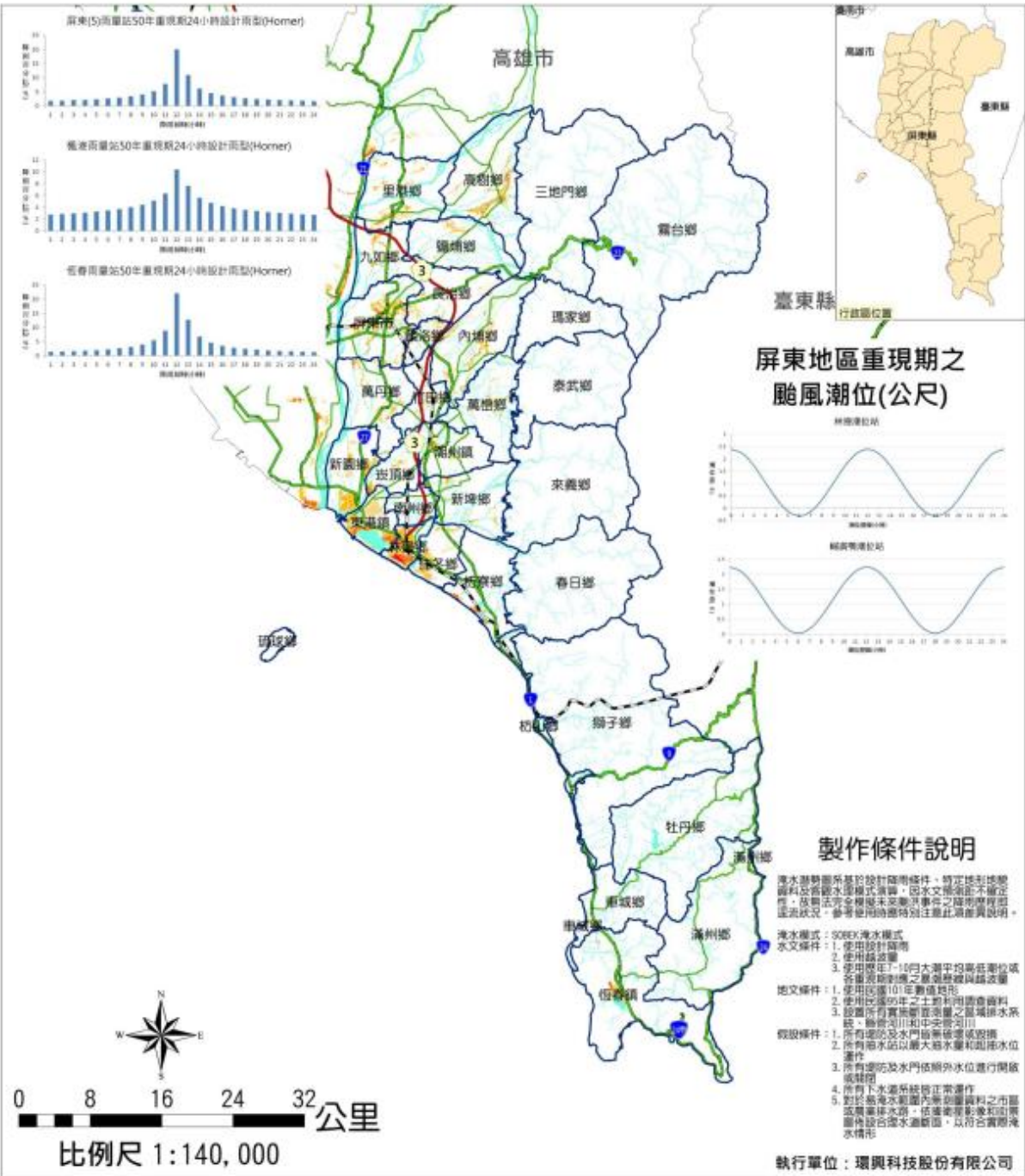


# 屏東縣24小時延時25年重現期降雨淹水潛勢圖



附圖 1-4 屏東縣 24 小時延時 25 年重現期降雨淹水潛勢圖

# 屏東縣24小時延時50年重現期降雨淹水潛勢圖

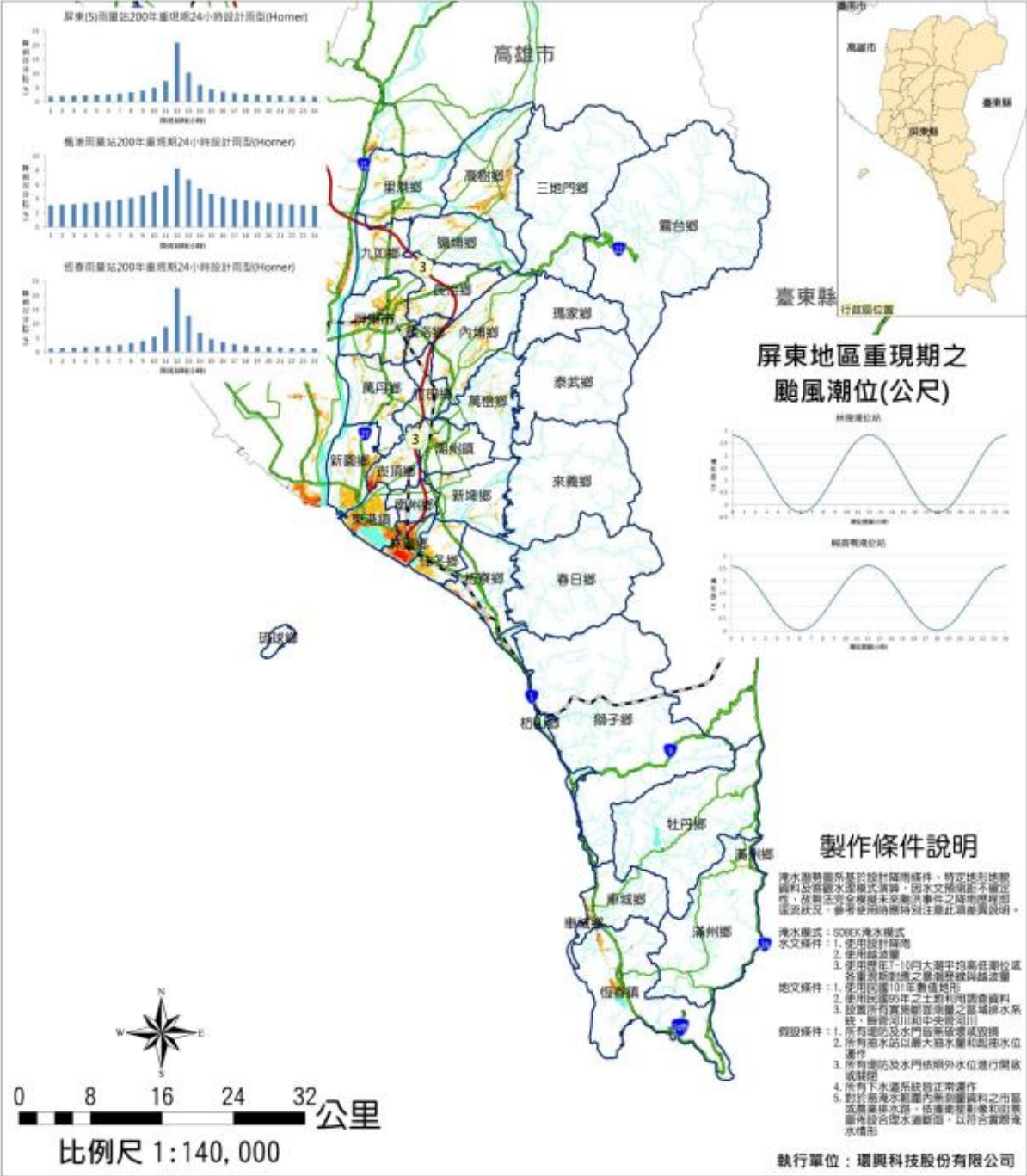


- |           |     |  |             |                      |
|-----------|-----|--|-------------|----------------------|
| <b>圖例</b> |     |  | <b>淹水圖例</b> |                      |
|           | 縣市界 |  | 台鐵          |                      |
|           | 鄉鎮界 |  | 高鐵          |                      |
|           | 河川  |  | 國道          |                      |
|           |     |  |             |                      |
|           |     |  |             |                      |
|           |     |  |             |                      |
|           |     |  |             |                      |
|           |     |  |             | > 3m flood symbol"/> |

附圖 1-5 屏東縣 24 小時延時 50 年重現期降雨淹水潛勢圖



# 屏東縣24小時延時200年重現期降雨淹水潛勢圖

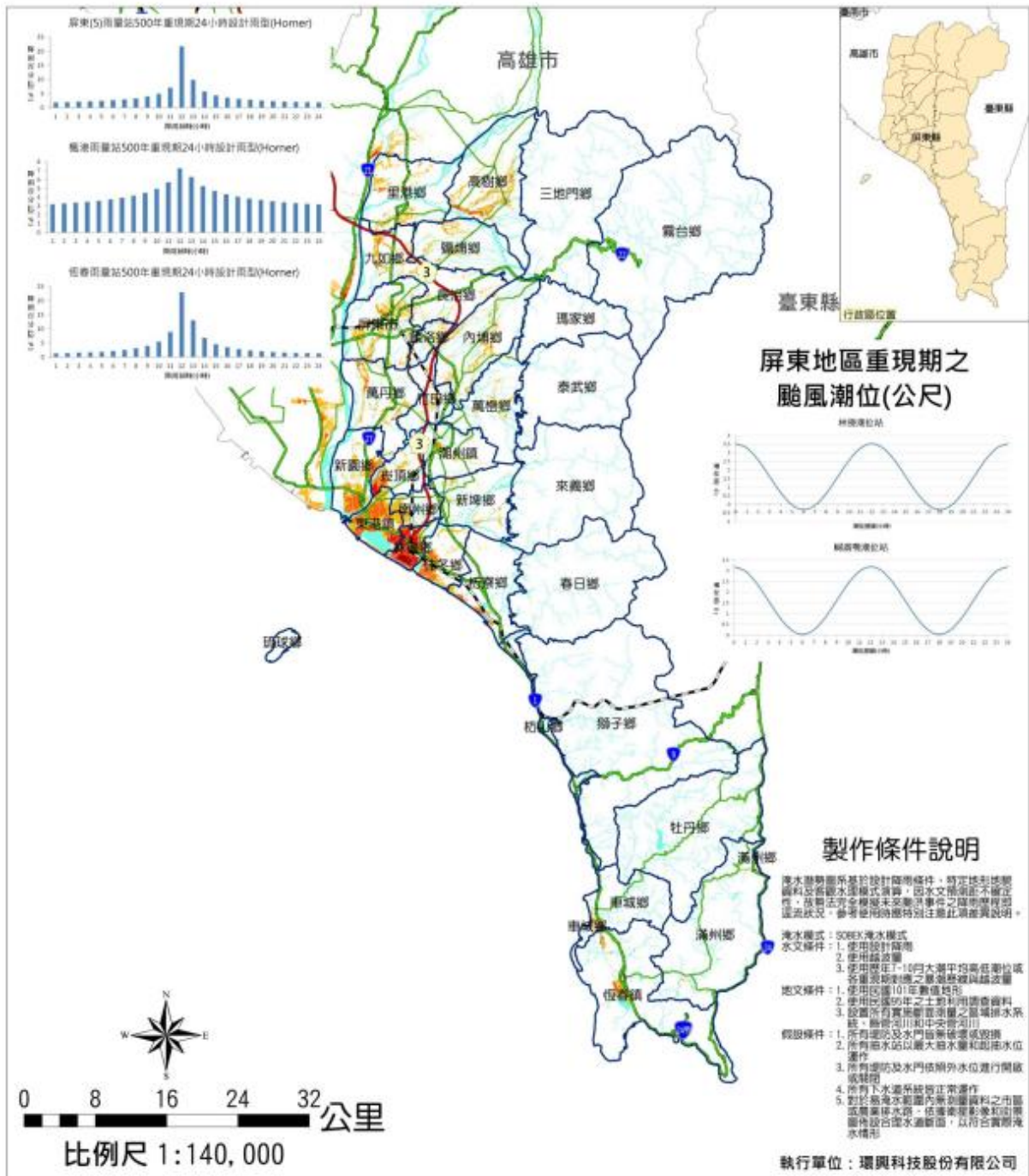


<b>圖例</b>			<b>淹水圖例</b>	
	縣市界		台鐵	
	鄉鎮界		高鐵	
	河川		國道	
			捷運	

附圖 1-6 屏東縣 24 小時延時 200 年重現期降雨淹水潛勢圖



# 屏東縣24小時延時500年重現期降雨淹水潛勢圖



附圖 1-7 屏東縣 24 小時延時 500 年重現期降雨淹水潛勢圖

## 附錄二 屏東縣市易淹水及近 6 年重大淹水地區表

資料更新時間：107.04.03

鄉鎮市別	位置	淹水原因	事件別
九如鄉	屏東縣九如鄉玉水村黃金路 77 巷	地勢低窪、雨勢過大	2012 年 0610 豪雨事件
九如鄉	屏東縣九如鄉黃金路至東寧路平面道路	地勢低窪、雨勢過大	2012 年泰利颱風
內埔鄉	屏東縣內埔鄉屏科大校門口	地勢低窪、雨勢過大	2012 年 0610 豪雨事件
竹田鄉	屏東縣竹田鄉南勢村南西路	地勢低窪、雨勢過大	2013 年康芮颱風
車城鄉	保力溪保力橋上游右側堤防損毀	水利設施損壞	2014 年鳳凰颱風
車城鄉	屏東縣車城鄉後灣路 2 號	區排溢淹、雨勢過大	2012 年天秤颱風
車城鄉	屏東縣車城鄉海口村尖山路 1-3 號	區排溢淹、雨勢過大	2012 年天秤颱風
車城鄉	屏東縣車城鄉台 26 線台灣牛前	地勢低窪、雨勢過大	2012 年天秤颱風
車城鄉	屏東縣車城鄉新街路 95 號	雨勢過大	2012 年天秤颱風
里港鄉	屏東縣里港鄉里嶺大橋上橋處	區排溢淹、雨勢過大	2012 年 0610 豪雨事件
里港鄉	屏東縣里港鄉中和村活動中心	地勢低窪、區排溢淹	2012 年 0610 豪雨事件
佳冬鄉	屏東縣佳冬鄉羌園村	地勢低窪、雨勢過大	2013 年 0831 豪雨事件
佳冬鄉	台 17 線 265K 羌園 2 號橋	地勢低窪、雨勢過大	2013 年天兔颱風
佳冬鄉	屏東縣佳冬鄉佳豐路	地勢低窪、區排溢淹	2013 年天兔颱風
佳冬鄉	屏東縣佳冬鄉羌園村四塊路	地勢低窪、區排溢淹	2013 年康芮颱風
佳冬鄉	屏東縣佳冬鄉羌園村羌光路 17 號	地勢低窪、區排溢淹	2013 年康芮颱風
佳冬鄉	台 17 線省道佳冬鄉羌園 2 號橋	地勢低窪、雨勢過大	2014 年麥德姆颱風
東港鎮	屏東縣東港鎮興東里興東路東港溪堤防積水	地勢低窪、雨勢過大	2012 年 0610 豪雨事件
東港鎮	屏東縣東港鎮大鵬里大潭路 169 號	區排溢淹、雨勢過大	2013 年 0831 豪雨事件
枋山鄉	屏東縣枋山鄉枋山溪	水利設施損壞	2013 年康芮颱風
林邊鄉	屏東縣林邊鄉永樂村中山路	地勢低窪、區排溢淹	2012 年 0610 豪雨事件
長治鄉	屏東縣長治鄉國道 3 南下往榮華村(水源路)	區排溢淹、雨勢過大	2012 年 0610 豪雨事件
長治鄉	屏東縣長治鄉長治交流道北上	區排溢淹、雨勢過大	2012 年 0610 豪雨事件
長治鄉	屏東縣長治鄉新興路 99 巷口路面積水	區排溢淹、雨勢過大	2012 年泰利颱風
長治鄉	屏東縣長治鄉繁華村水源路	地勢低窪、雨勢過大	2014 年麥德姆颱風
南州鄉	函仔口橋至萬華村	地勢低窪、區排溢淹	2013 年 0831 豪雨事件
屏東市	屏東縣屏東市六合橋旁排水溝	區排溢淹、雨勢過大	2012 年 0610 豪雨事件
恆春鎮	屏東縣恆春鎮德和路 38 號	區排溢淹、地勢低窪	2014 年鳳凰颱風
恆春鎮	屏東縣恆春鎮網紗里網紗路 158 號	雨勢過大、地勢低窪	2014 年鳳凰颱風
恆春鎮	屏東縣恆春鎮龍水里赤崁路	地勢低窪、區排溢淹	2014 年鳳凰颱風
恆春鎮	屏東縣恆春鎮網紗里省北 40 巷 29、31 號	雨勢過大	2012 年天秤颱風

鄉鎮市別	位置	淹水原因	事件別
恆春鎮	屏東縣恆春鎮恆南路 117 巷 18 號	雨勢過大	2012 年天秤颱風
恆春鎮	屏東縣恆春鎮光明路 92 號	雨勢過大	2012 年天秤颱風
恆春鎮	屏東縣恆春鎮湖內路 3 巷 2 弄 11 號	雨勢過大	2012 年天秤颱風
恆春鎮	屏東縣恆春鎮恆南路 93-2 號	雨勢過大	2012 年天秤颱風
恆春鎮	屏東縣恆春鎮恆南路 77 巷 22 弄 2 號	雨勢過大	2012 年天秤颱風
恆春鎮	屏東縣恆春鎮省北路 2 段 310 號	雨勢過大	2012 年天秤颱風
恆春鎮	屏東縣恆春鎮東門路 50 巷 14 號	雨勢過大	2012 年天秤颱風
恆春鎮	屏東縣恆春鎮山腳里湖內 3 巷 24 號	雨勢過大	2012 年天秤颱風
恆春鎮	屏東縣恆春鎮恆南路(恆春工商附近)	雨勢過大	2012 年天秤颱風
恆春鎮	屏東縣恆春鎮省北路 2 段 575 號	雨勢過大	2012 年天秤颱風
恆春鎮	屏東縣恆春鎮省北路二段 7-11 附近文化村前	雨勢過大	2012 年天秤颱風
恆春鎮	屏東縣恆春鎮恆南 72 號	雨勢過大	2012 年天秤颱風
恆春鎮	屏東縣恆春鎮恆西路 1 巷 11 之 3 號	雨勢過大	2012 年天秤颱風
恆春鎮	屏東縣恆春鎮恆南路 39 巷 9 號	雨勢過大	2012 年天秤颱風
恆春鎮	屏東縣恆春鎮恆南路 4 巷 180 弄 21-3 號	雨勢過大	2012 年天秤颱風
恆春鎮	屏東縣恆春鎮湖內路 3 巷 1 弄 14 號	雨勢過大	2012 年天秤颱風
恆春鎮	屏東縣恆春鎮一心路 66 號	雨勢過大	2012 年天秤颱風
恆春鎮	屏東縣恆春鎮中正路 226 號	雨勢過大	2012 年天秤颱風
恆春鎮	屏東縣恆春鎮東門路 50 巷 14 號	雨勢過大	2012 年天秤颱風
恆春鎮	屏東縣恆春鎮省立恆春工商警衛室	雨勢過大	2012 年天秤颱風
恆春鎮	屏東縣恆春鎮西門路 76 號	雨勢過大	2012 年天秤颱風
恆春鎮	屏東縣恆春鎮湖內路 1 巷 1 弄 10 號	雨勢過大	2012 年天秤颱風
恆春鎮	屏東縣恆春鎮龍水里龍水路	地勢低窪、雨勢過大	2012 年泰利颱風
恆春鎮	屏東縣恆春鎮龍水里龍泉路往赤坎路淹水，請於龍泉路口及赤坎路口封鎖。	雨勢過大、地勢低窪、區排溢淹	2013 年康芮颱風
崁頂鄉	屏 68 線上崁頂加油站對面暨台鉄調站和高速公路平面道路交叉口	地勢低窪、雨勢過大	2013 年康芮颱風
高樹鄉	屏東縣高樹鄉	地勢低窪、雨勢過大	2013 年康芮颱風
萬丹鄉	屏東縣萬丹鄉東港溪與隘寮溪接口	雨勢過大、區排溢淹	2012 年 0610 豪雨事件
萬丹鄉	屏東縣萬丹鄉萬丹大排鄉道屏 50-1 線往下游約 50 公尺右岸	雨勢過大、區排溢淹	2012 年天秤颱風
萬巒鄉	屏東縣萬巒鄉萬金村萬德路 74-84 號	地勢低窪、雨勢過大	2012 年 0610 豪雨事件
潮州鎮	屏東縣潮州鎮五魁里西外環道駕駛訓練班附近	地勢低窪、雨勢過大	2012 年 0610 豪雨事件
潮州鎮	屏東縣潮州鎮新榮里民治路(鐵路涵洞)	地勢低窪、雨勢過大	2012 年 0610 豪雨事件

鄉鎮市別	位置	淹水原因	事件別
鹽埔鄉	屏東縣鹽埔鄉大仁西街 57 號	地勢低窪、雨勢過大	2012 年 0610 豪雨事件
鹽埔鄉	屏東縣鹽埔鄉鹽中村勝利路	地勢低窪、雨勢過大	2013 年康芮颱風
鹽埔鄉	屏東縣鹽埔鄉仕絨村民意	地勢低窪、雨勢過大	2013 年康芮颱風
枋寮鄉	枋寮鄉隆山村金榮路 9 巷 3 號	雨勢過大	2016 莫蘭蒂颱風
枋寮鄉	枋寮鄉新龍村義民路 81 號	地勢低窪、雨勢過大	2016 莫蘭蒂颱風
枋寮鄉	枋寮鄉新龍村義民路 120 號	地勢低窪、雨勢過大	2016 莫蘭蒂颱風
枋寮鄉	枋寮鄉新龍村義民路 134 號	地勢低窪、雨勢過大	2016 莫蘭蒂颱風
枋寮鄉	枋寮鄉新龍村義民路 214 號	地勢低窪、雨勢過大	2016 莫蘭蒂颱風
枋寮鄉	枋寮鄉新龍村義民路 25 巷 18 號	地勢低窪、雨勢過大	2016 莫蘭蒂颱風
林邊鄉	林邊鄉鎮安村中山路 480 之 15 號	地勢低窪、區排溢淹	2016 莫蘭蒂颱風
林邊鄉	林邊鄉鎮安村中山路 514 號	地勢低窪、區排溢淹	2016 莫蘭蒂颱風
林邊鄉	林邊鄉鎮安村永和路 112 號	地勢低窪、區排溢淹	2016 莫蘭蒂颱風
林邊鄉	林邊鄉永樂村堤防 30 號	地勢低窪、區排溢淹	2016 莫蘭蒂颱風
林邊鄉	林邊鄉鎮安村中山路 520 號	地勢低窪、區排溢淹	2016 莫蘭蒂颱風
佳冬鄉	佳冬鄉羌園村內館路 9 號	地勢低窪、雨勢過大	2016 莫蘭蒂颱風
佳冬鄉	佳冬鄉羌園村內館路 34 號	地勢低窪、雨勢過大	2016 莫蘭蒂颱風
佳冬鄉	佳冬鄉羌園村羌光路 1 之 8 號	地勢低窪、區排溢淹	2016 莫蘭蒂颱風
佳冬鄉	佳冬鄉羌園村羌光路 1 之 15 號	地勢低窪、區排溢淹	2016 莫蘭蒂颱風
佳冬鄉	佳冬鄉羌園村羌光路 3 之 30 號	地勢低窪、雨勢過大	2016 莫蘭蒂颱風
佳冬鄉	佳冬鄉羌園村羌光路 15 號	地勢低窪、區排溢淹	2016 莫蘭蒂颱風
佳冬鄉	佳冬鄉羌園村羌光路 30 號	地勢低窪、區排溢淹	2016 莫蘭蒂颱風
佳冬鄉	佳冬鄉羌園村鄰羌光路 28 號	地勢低窪、區排溢淹	2016 莫蘭蒂颱風
佳冬鄉	佳冬鄉羌園村內館路 12 號	地勢低窪、雨勢過大	2016 莫蘭蒂颱風
佳冬鄉	佳冬鄉羌園村內館路 9 號	地勢低窪、雨勢過大	2016 莫蘭蒂颱風
佳冬鄉	佳冬鄉羌園村內館路 4 號	地勢低窪、雨勢過大	2016 莫蘭蒂颱風
佳冬鄉	佳冬鄉燄溫村炯興路 16 之 2 號	地勢低窪、雨勢過大	2016 莫蘭蒂颱風
佳冬鄉	佳冬鄉羌園村內館路 16 號	地勢低窪、雨勢過大	2016 莫蘭蒂颱風
佳冬鄉	佳冬鄉羌園村內館路 1 之 3 號	地勢低窪、雨勢過大	2016 莫蘭蒂颱風
佳冬鄉	佳冬鄉羌園村內館路 6 號	地勢低窪、雨勢過大	2016 莫蘭蒂颱風
佳冬鄉	佳冬鄉羌園村內館路 17 號	地勢低窪、雨勢過大	2016 莫蘭蒂颱風
佳冬鄉	佳冬鄉羌園村內館路 2 之 4 號	地勢低窪、雨勢過大	2016 莫蘭蒂颱風
佳冬鄉	佳冬鄉燄溫村炯興路 16 之 4 號	地勢低窪、雨勢過大	2016 莫蘭蒂颱風
佳冬鄉	佳冬鄉燄溫村炯興路 5 之 6 號	地勢低窪、雨勢過大	2016 莫蘭蒂颱風

鄉鎮市別	位置	淹水原因	事件別
佳冬鄉	佳冬鄉燄溫村炯興路 13 號	地勢低窪、雨勢過大	2016 莫蘭蒂颱風
佳冬鄉	佳冬鄉燄溫村炯興路 2 之 1 號	地勢低窪、雨勢過大	2016 莫蘭蒂颱風
佳冬鄉	佳冬鄉燄溫村炯興路 1 號	地勢低窪、雨勢過大	2016 莫蘭蒂颱風
佳冬鄉	佳冬鄉燄溫村炯興路 11 之 6 號	地勢低窪、雨勢過大	2016 莫蘭蒂颱風
佳冬鄉	佳冬鄉燄溫村炯興路 3 之 12 號	地勢低窪、雨勢過大	2016 莫蘭蒂颱風
佳冬鄉	佳冬鄉燄溫村炯興路 3 之 15 號	地勢低窪、雨勢過大	2016 莫蘭蒂颱風
佳冬鄉	佳冬鄉燄溫村炯興路 3 之 14 號	地勢低窪、雨勢過大	2016 莫蘭蒂颱風
佳冬鄉	佳冬鄉燄溫村炯興路 3 之 10 號	地勢低窪、雨勢過大	2016 莫蘭蒂颱風
佳冬鄉	佳冬鄉燄溫村豐海路 395 巷 118 之 1 號	地勢低窪、雨勢過大	2016 莫蘭蒂颱風
佳冬鄉	佳冬鄉燄溫村興路 5 之 2 號	地勢低窪、雨勢過大	2016 莫蘭蒂颱風
佳冬鄉	佳冬鄉燄溫村炯興路 7 之 7 號	地勢低窪、雨勢過大	2016 莫蘭蒂颱風
佳冬鄉	佳冬鄉羌園村內館路 33 號	地勢低窪、雨勢過大	2016 莫蘭蒂颱風
佳冬鄉	佳冬鄉羌園村內館路 3 之 7 號	地勢低窪、雨勢過大	2016 莫蘭蒂颱風
佳冬鄉	佳冬鄉羌園村內館路 3 號	地勢低窪、雨勢過大	2016 莫蘭蒂颱風
佳冬鄉	佳冬鄉羌園村內館路 1 之 1 號	地勢低窪、雨勢過大	2016 莫蘭蒂颱風
佳冬鄉	佳冬鄉羌園村羌光路 2 之 14 號	地勢低窪、區排溢淹	2016 莫蘭蒂颱風
佳冬鄉	佳冬鄉羌園村羌光路 3 之 27 號	地勢低窪、區排溢淹	2016 莫蘭蒂颱風
佳冬鄉	佳冬鄉羌園村羌光路 1 之 13 號	地勢低窪、區排溢淹	2016 莫蘭蒂颱風
佳冬鄉	佳冬鄉羌園村羌光路 2 之 23 號	地勢低窪、區排溢淹	2016 莫蘭蒂颱風
佳冬鄉	佳冬鄉羌園村羌光路 1 之 7 號	地勢低窪、區排溢淹	2016 莫蘭蒂颱風
佳冬鄉	佳冬鄉羌園村羌光路 2 之 6 號	地勢低窪、區排溢淹	2016 莫蘭蒂颱風
佳冬鄉	佳冬鄉羌園村羌光路 1 之 12 號	地勢低窪、區排溢淹	2016 莫蘭蒂颱風
佳冬鄉	佳冬鄉羌園村內館路 1 之 2 號	地勢低窪、雨勢過大	2016 莫蘭蒂颱風
佳冬鄉	佳冬鄉羌園村羌光路 2 之 16 號	地勢低窪、區排溢淹	2016 莫蘭蒂颱風
佳冬鄉	佳冬鄉羌園村羌光路 1 之 10 號	地勢低窪、區排溢淹	2016 莫蘭蒂颱風
佳冬鄉	佳冬鄉羌園村羌光路 7 號	地勢低窪、區排溢淹	2016 莫蘭蒂颱風
佳冬鄉	佳冬鄉羌園村羌光路 1 之 6 號	地勢低窪、區排溢淹	2016 莫蘭蒂颱風
佳冬鄉	佳冬鄉羌園村羌光路 3 之 28 號	地勢低窪、區排溢淹	2016 莫蘭蒂颱風
佳冬鄉	佳冬鄉羌園村羌光路 3 之 28 號	地勢低窪、區排溢淹	2016 莫蘭蒂颱風
佳冬鄉	佳冬鄉羌園村羌光路 1 之 20 號	地勢低窪、區排溢淹	2016 莫蘭蒂颱風
佳冬鄉	佳冬鄉羌園村羌光路 3 之 30 號	地勢低窪、區排溢淹	2016 莫蘭蒂颱風
佳冬鄉	佳冬鄉羌園村羌光路 1 之 1 號	地勢低窪、區排溢淹	2016 莫蘭蒂颱風
佳冬鄉	佳冬鄉羌園村內館路 6 號	地勢低窪、雨勢過大	2016 莫蘭蒂颱風

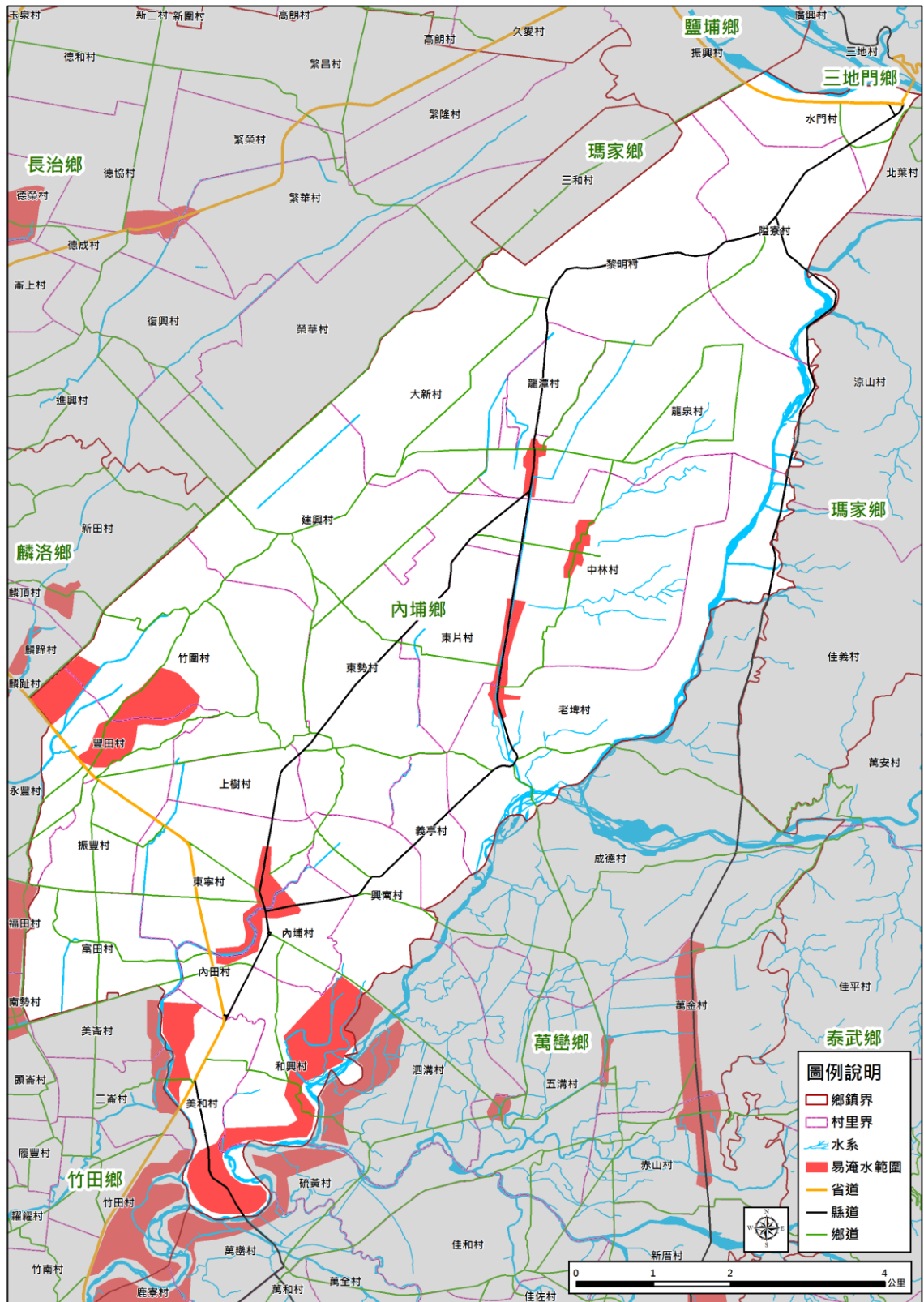
鄉鎮市別	位置	淹水原因	事件別
麟洛鄉	麟洛鄉新田村民生路和成巷7號	地勢低窪、區排溢淹	2016 梅姬颱風
南州鄉	七塊村、同安村、壽元村、萬華村	雨勢過大	2017 尼莎颱風
東港鎮	朝安里、東和里、頂中里、頂新里、新勝里、興台里、中興里、八德里、東隆里	地勢低窪、雨勢過大	2017 尼莎颱風
東港鎮	台 17 線與大鵬路路口(東港大潭里)	地勢低窪、雨勢過大	2017 尼莎颱風
林邊鄉	林邊交流道周邊平面道路	地勢低窪、雨勢過大	2017 尼莎颱風
林邊鄉	中山路與和平路區域(林邊市區)	地勢低窪、雨勢過大	2017 尼莎颱風
佳冬鄉	羌園村、燄塹村、塹豐村	地勢低窪、雨勢過大	2017 尼莎颱風
枋寮鄉	隆山村、枋寮村、新龍村、天時村、地利村、人和村、大庄村、東海村、太源村	地勢低窪、雨勢過大	2017 尼莎颱風
恆春鎮	龍水里赤崁路	地勢低窪	2017 海棠颱風
恆春鎮	恆春工商周遭、湖內路	區排溢淹	2017 海棠颱風
枋山鄉	楓港村、善餘村	地勢低窪、排水阻塞	2017 海棠颱風
佳冬鄉	羌園到塹仔	地勢低窪、雨勢過大	2017 海棠颱風
林邊鄉	林邊交流道周邊平面道路	地勢低窪、雨勢過大	2017 海棠颱風
林邊鄉	中山路與和平路區域(林邊市區)	地勢低窪、雨勢過大	2017 海棠颱風

附錄三 高積（淹）水潛勢區防汛熱點位置表

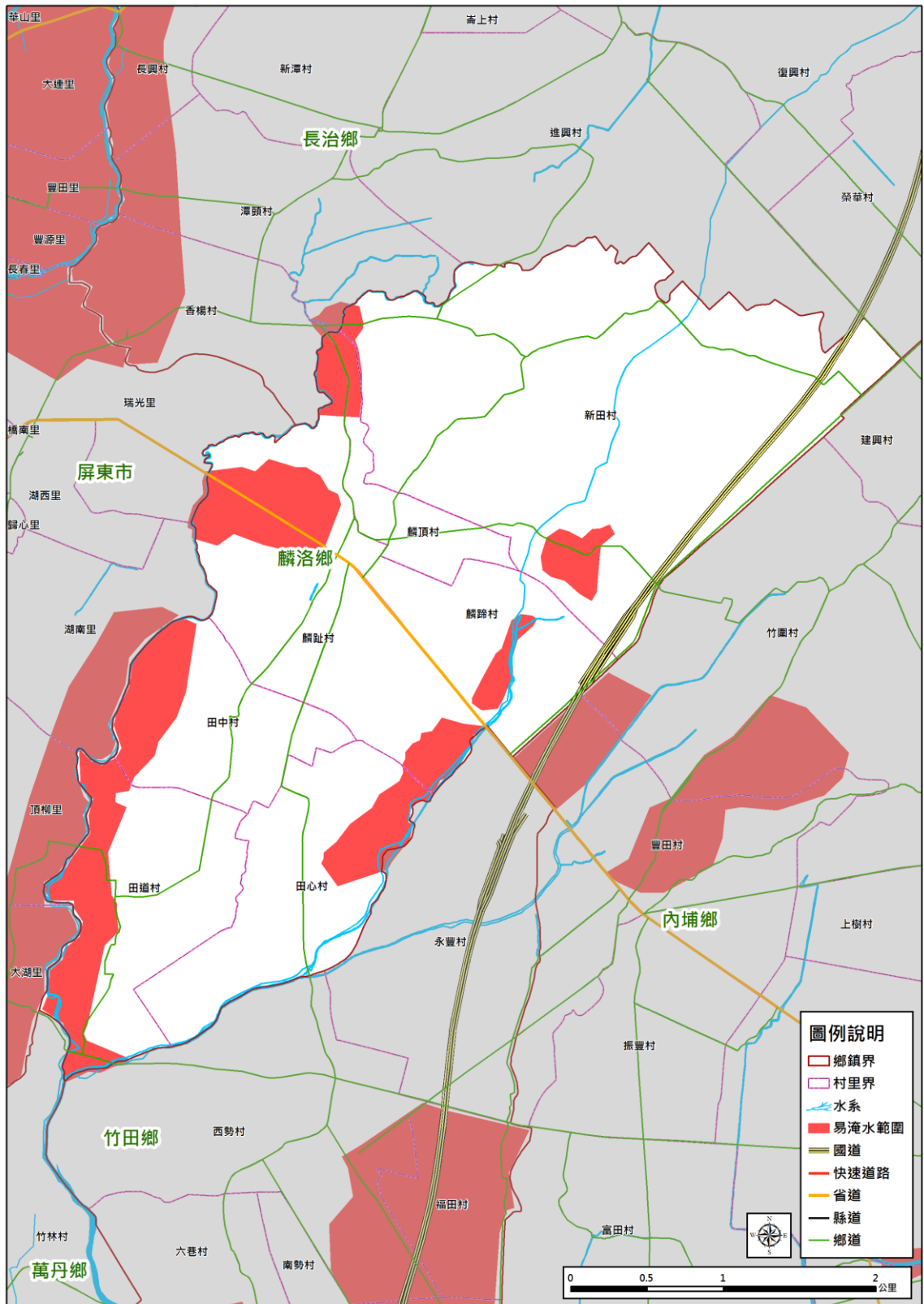
鄉鎮市別	防汛熱點
內埔鄉	涵蓋區域為興和村與美和村沿東港溪羅經圈護岸右側區域，其次為台 1 線經豐田村東北側區域，再則為老埤村與東片村之壽比路段。
麟洛鄉	涵蓋區域田中村與田道村沿大湖圳沿岸，其次為台 1 線經永達技術學院路段，沿民權橋北上道路相對地勢低窪，再則為田心村緊鄰隘寮溪排水與成功埤周遭。
長治鄉	涵蓋區域為長興村、潭頭村及香楊村西側叛散埤段，此處存在渠道多曲折段。其次為德榮村下厝街周遭，以及國道 3 號高架橋下與台 24 線交會點。
九如鄉	涵蓋區域為大坵村與九明村鄰武洛溪排水周遭，另一個區域為洛陽村、後庄村與東寧橋周遭。
鹽埔鄉	涵蓋區域洛陽村鄰崇蘭舊圳周遭，其次為彭厝村鄰彭厝溪周遭區域。
高樹鄉	主要涵蓋區域為新豐村、建興村、泰山村、廣福村、廣興村、新南村以及田子村共 7 個村。
林邊鄉	目前有劃定易淹水範圍之村里包含：林邊村、光林村、仁和村、中林村、永樂村、田厝村、水利村、鎮安村、竹林村等 9 個村。僅崎峰村無劃定易淹水範圍。
南州鄉	涵蓋區域為同安村、萬華村、七塊村、溪州村、溪南村、仁里村以及溪北村，共計 7 個村里。其中又以連接南州鄉萬華村與林邊鄉鎮安村之屏 125 線(萬華路、中正路)此路段為最常淹水之區域。
崁頂鄉	崁頂鄉各村里於過去均有淹水災害的紀錄，其中又以溪洲溪排水沿線之村里於過去淹水災害較為嚴重。
竹田鄉	涵蓋區域為福田村、南勢村、六巷村、美崙村、二崙村、竹田村、鳳明村與泗洲村，共計 8 處村里納入易淹水範圍。防汛熱點區域為龍頸溪排水沿線之村里。
萬巒鄉	涵蓋範圍有萬金村、赤山村、新厝村、五溝村、泗溝村、硫黃村、萬巒村以及鹿寮村等，共計 8 個村里。防汛重點東港溪沿岸堤防，尤其是鄰近萬巒大橋至泗溝大橋之周邊區域。
潮州鎮	涵蓋區域為三共里、五魁里、蓬萊里、永春里、富春里、光春里、興美里及樣子里，共計 8 個村里。重點防汛區域五魁里及蓬萊里，於蓬萊里內之國道 3 號下道路，因地勢相對於周遭區域低窪，易導致淹水情況發生阻礙人車通行。

鄉鎮市別	防汛熱點
萬丹鄉	涵蓋區域為社口村、崙頂村、後村村、灣內村、香社村、竹林村、萬生村、水泉村、興全村、興安村及甘棠村，共計為 11 個村里劃定為易淹水範圍。重點防汛區域為灣內村(萬丹大排)，以及興全村、興安村和甘棠村(隘寮溪排水及東港溪沿岸)等。
里港鄉	主要涵蓋區域為潮厝村、塔樓村、土庫村及中和村，共計 4 個村里納入易淹水範圍。其中又以土庫排水及潮厝排水(虎尾溝排水上游)為重點防汛區域。
東港鄉	東港地區之易淹水範圍涵蓋之村里，共計有 24 個村里。其中又以東港第一排幹線、牛埔溪排幹線及東港漁港等地區為防汛熱點區域。
新園鄉	涵蓋區域為仙吉村、港墘村、港西村、興龍村、烏龍村、南龍村、鹽埔村、共和村等，共計 8 個村里納入易淹水範圍。防汛重點為高屏溪及東港溪沿岸區域，以及烏龍排水沿岸村里和鹽埔漁港等，均為過去淹水災害較為嚴重之區域。
新埤鄉	易淹水區域範圍主要涵蓋區域為新埤村與箕湖村。新埤村為萬豐埤集中圳埤等農田水利幹線，於過去災害期間有溢淹之情勢。箕湖村則是箕湖排水與林邊溪之交會處為過去的防汛熱點。
佳冬鄉	主要涵蓋區域為羌園村、六根村、燄塹村、賴家村等 4 個村被納入易淹水範圍。
枋寮鄉	主要涵蓋範圍為大庄村、新龍村以及隆山村，共計 3 個村里納入易淹水範圍。
車城鄉	福安村及福興村等兩個村，於興安社區活動中心前方為地勢相對低窪區域過去曾有淹水之情勢。保力溪沿線村落：新街村、保力村、埔墘村、射寮村，過去均有曾受過保力溪溢淹之危害。
恆春鎮	防汛熱點區域包含：龍鑾潭排水及東門溪排水周遭村里(山腳里、城南里、龍水里、德和里)，以及網紗溪經仁壽里周遭區域。
滿州鄉	主要防汛熱點為港口溪沿線村落至出海口兩側區域周遭。

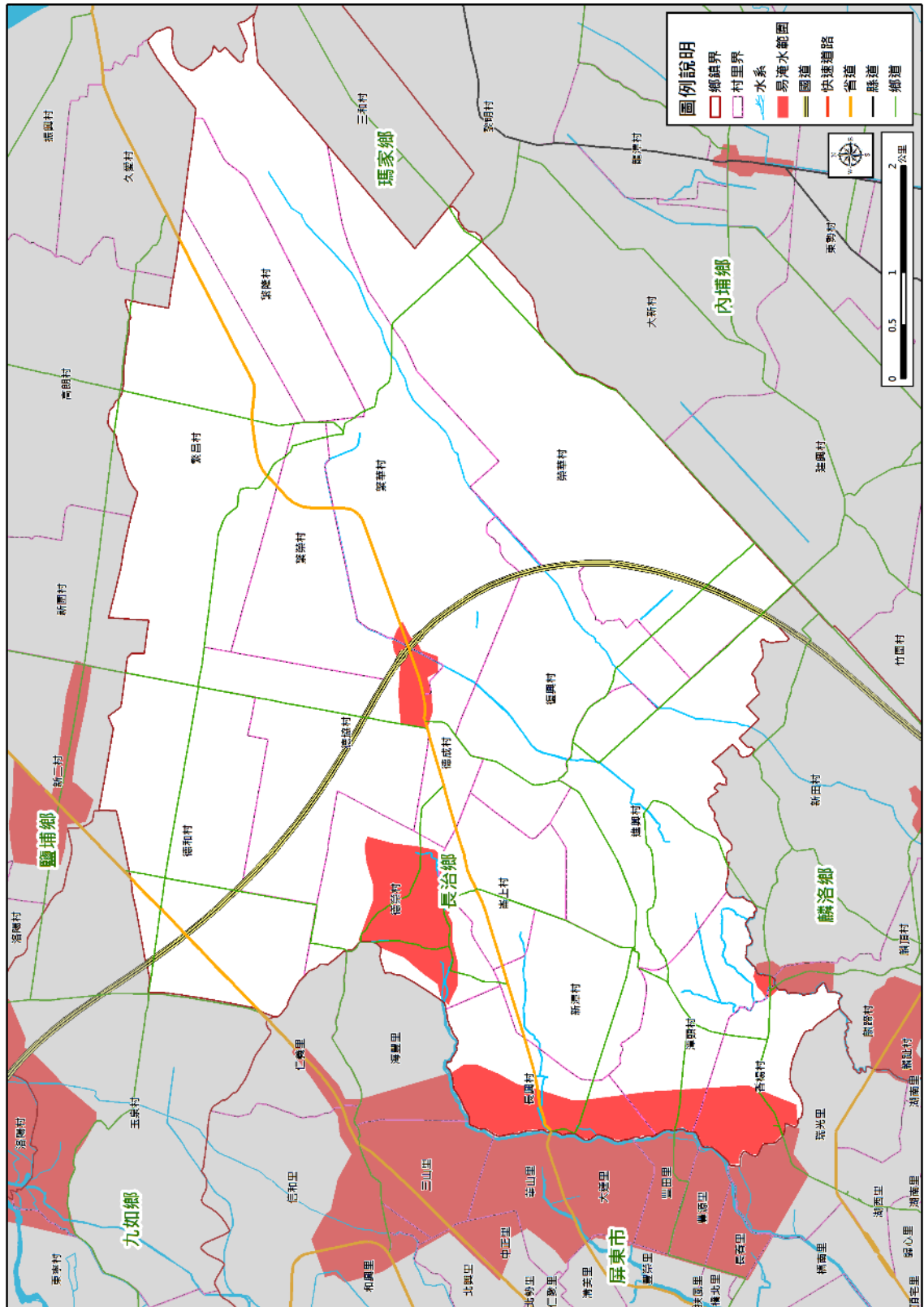




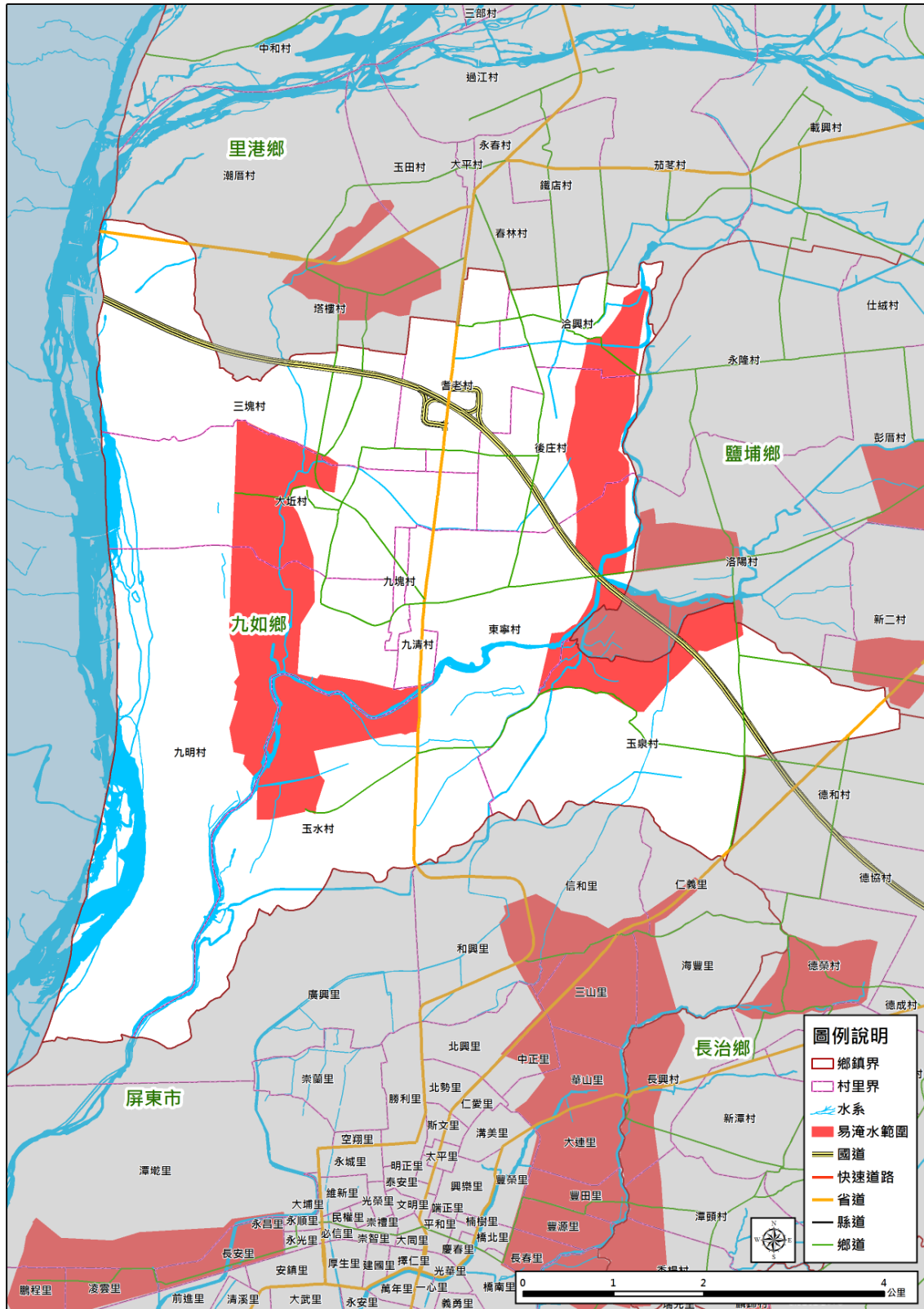
附圖 3-1 內埔鄉易淹水範圍劃定成果圖



附圖 3-2 麟洛鄉易淹水範圍劃定成果圖

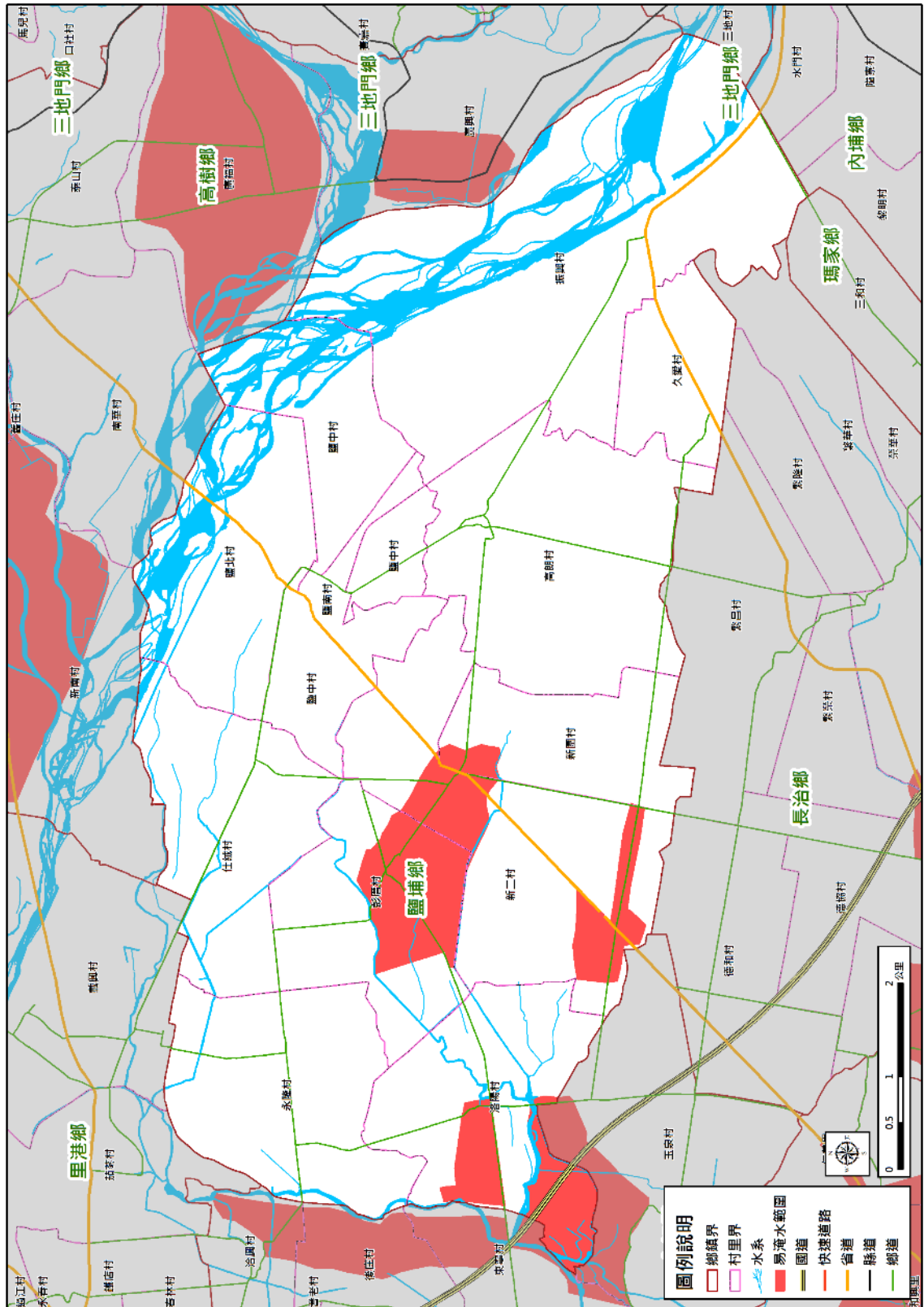


附圖 3-3 長治鄉易淹水範圍劃定成果圖

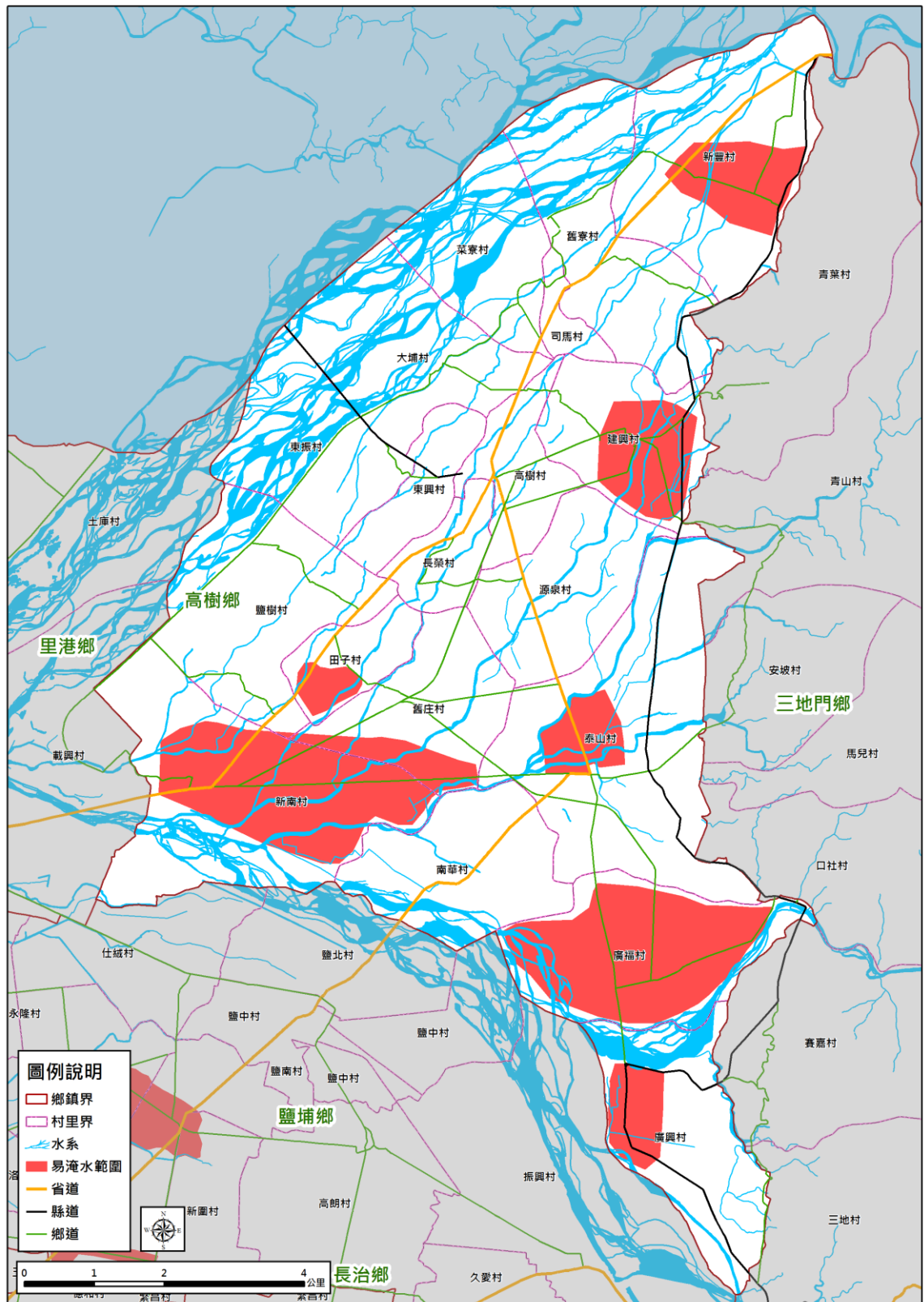


附圖 3-4 九如鄉易淹水範圍劃定成果圖

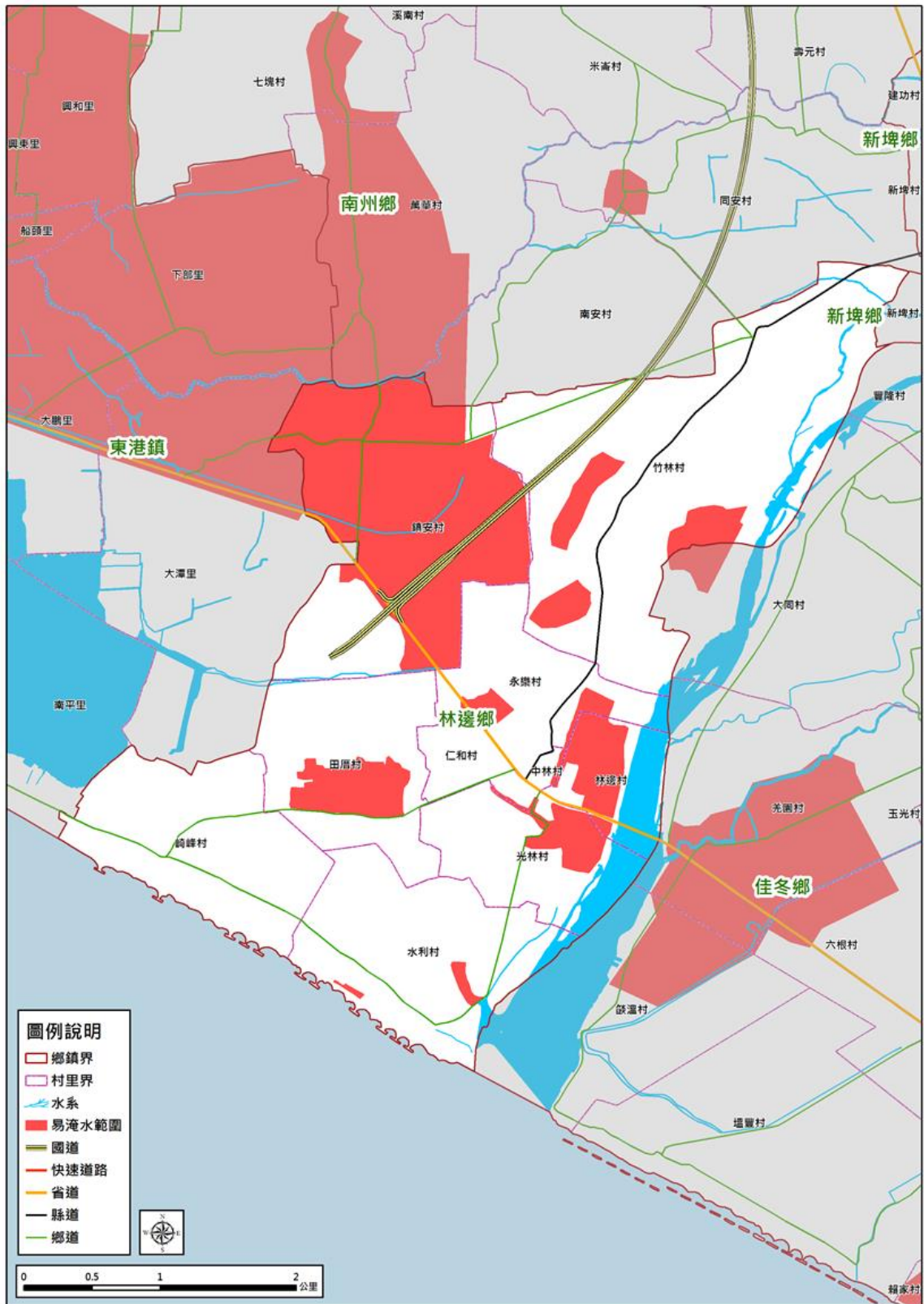




附圖 3-5 鹽埔鄉易淹水範圍劃定成果圖

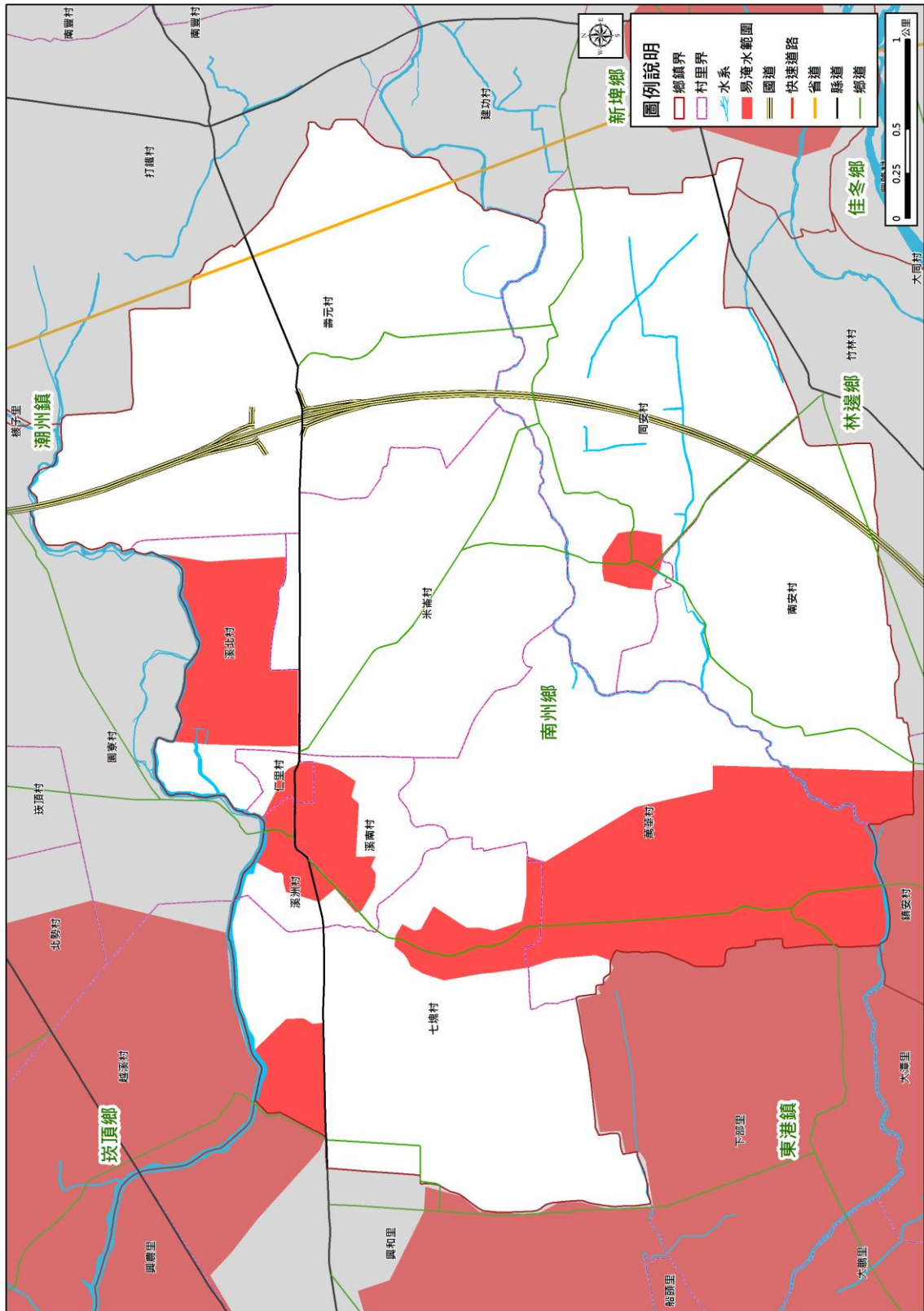


附圖 3-6 高樹鄉易淹水範圍劃定成果圖



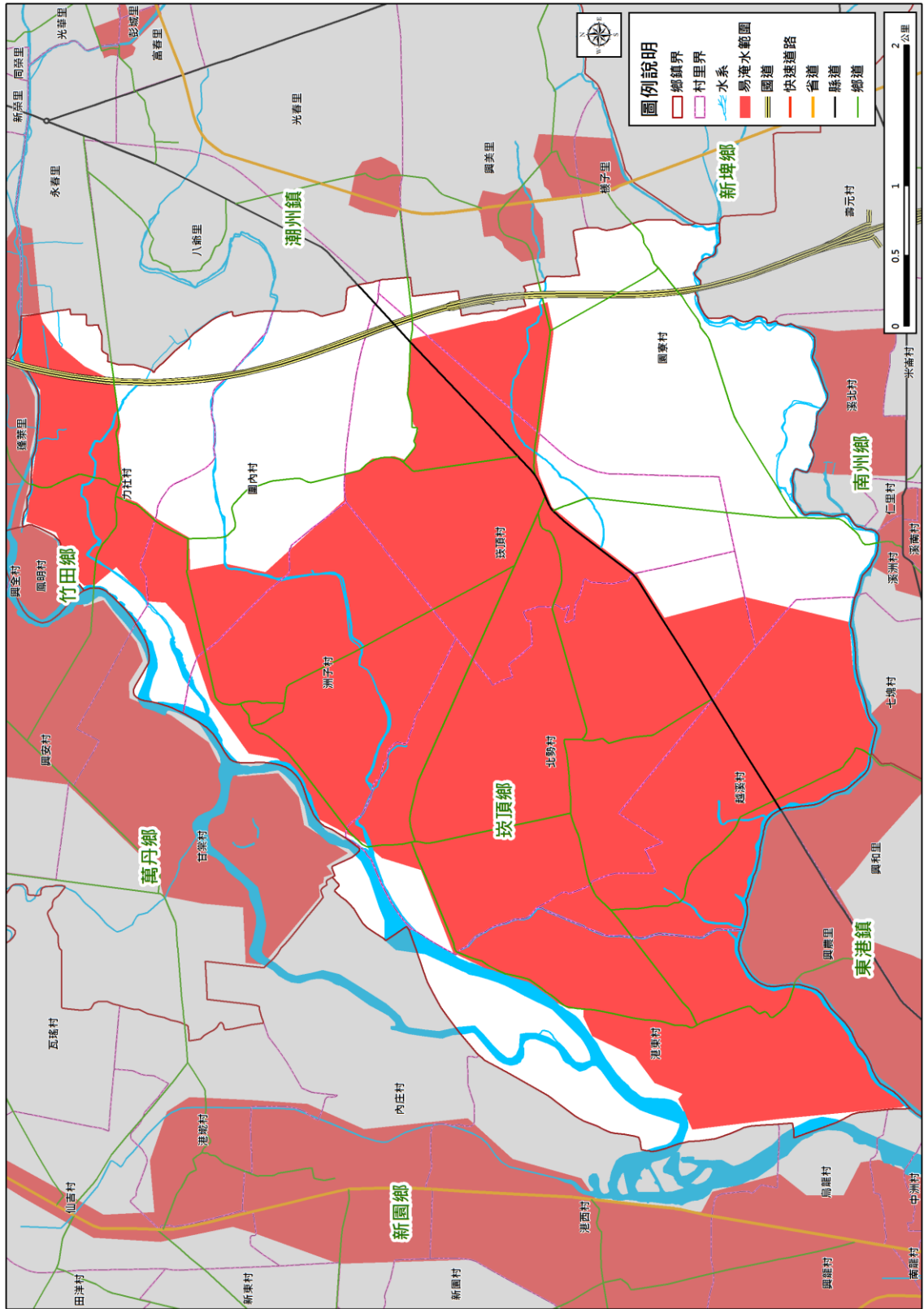
附圖 3-7 林邊鄉易淹水範圍劃定成果圖



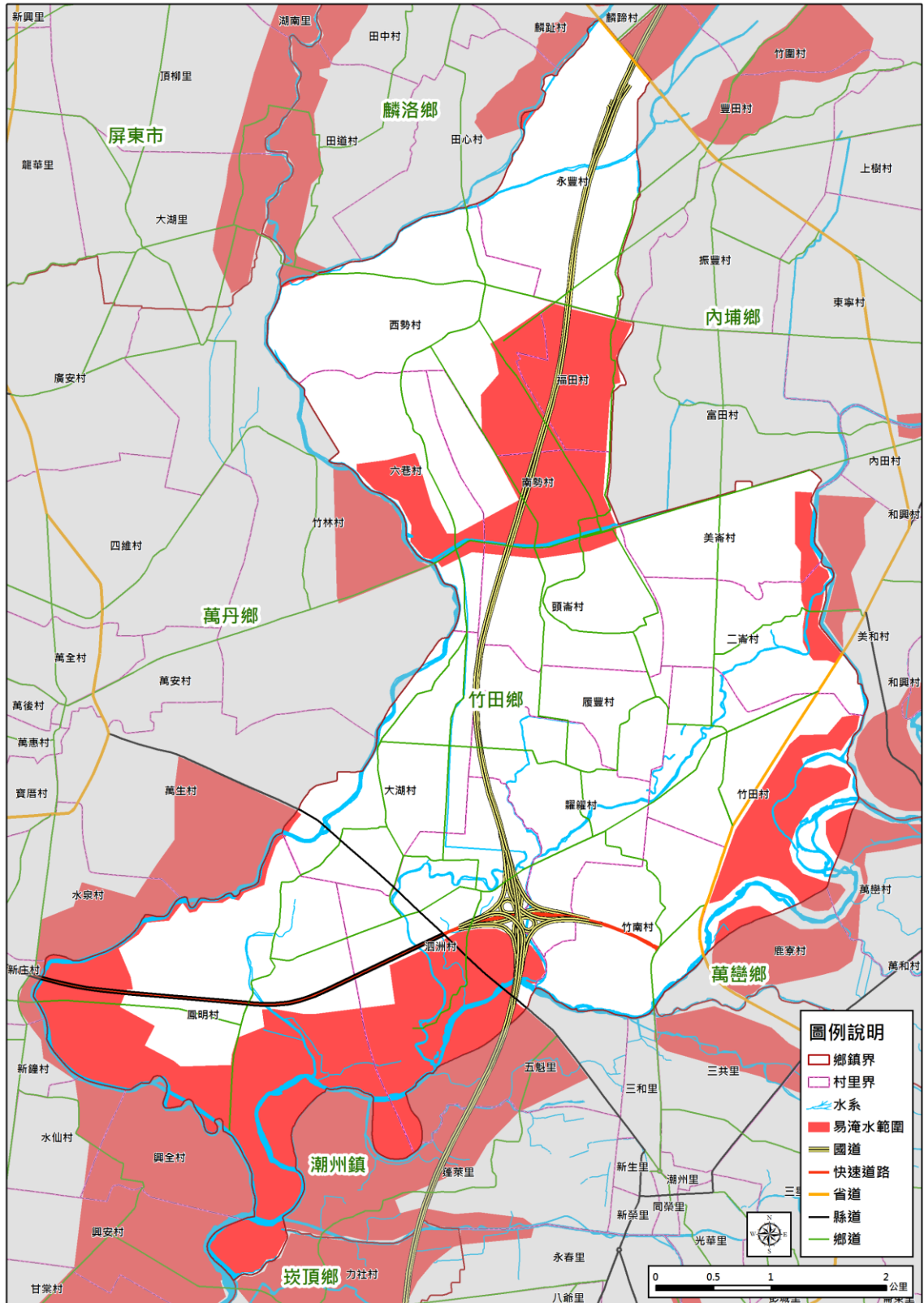


附圖 3-8 南州鄉易淹水範圍劃定成果圖

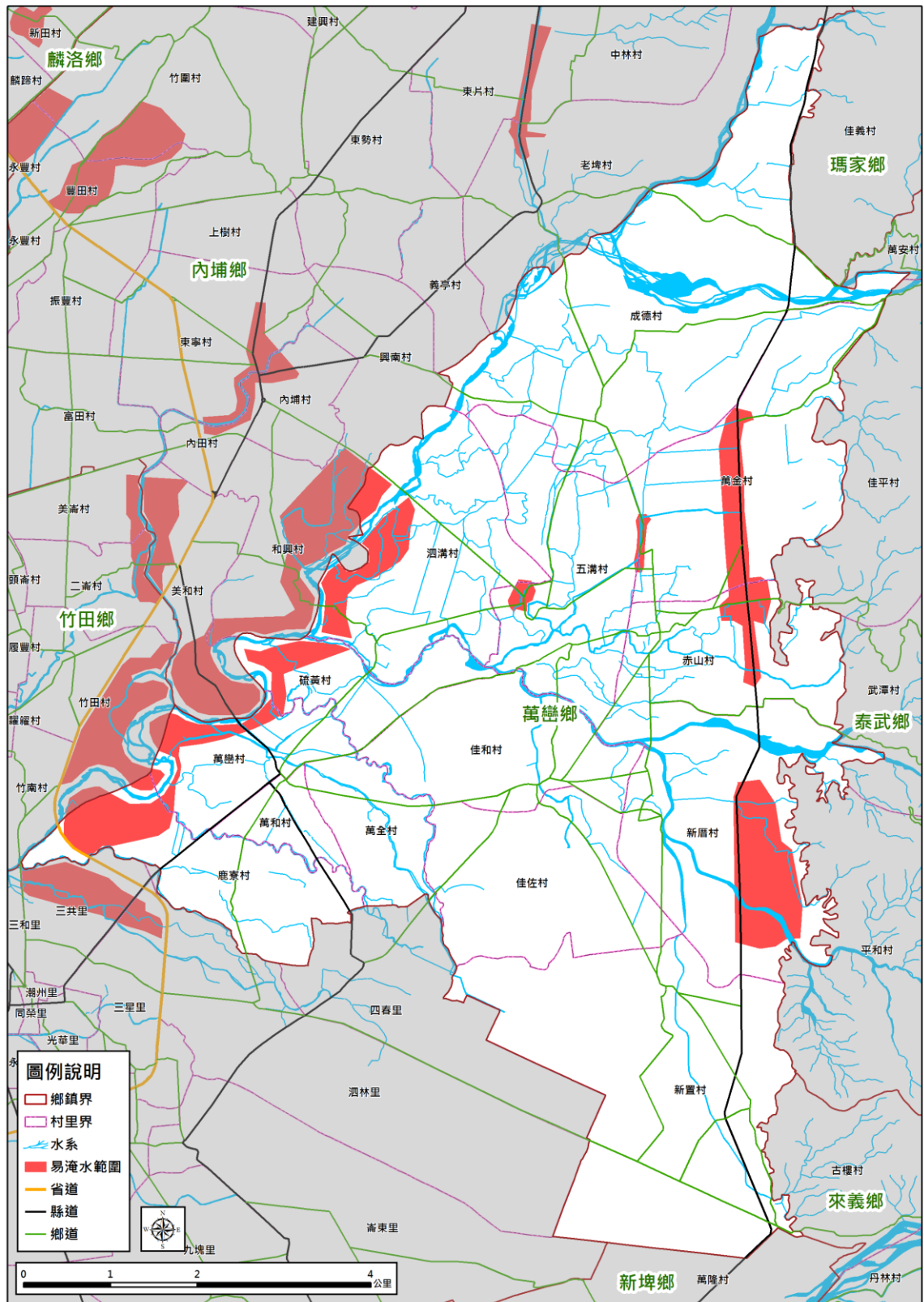




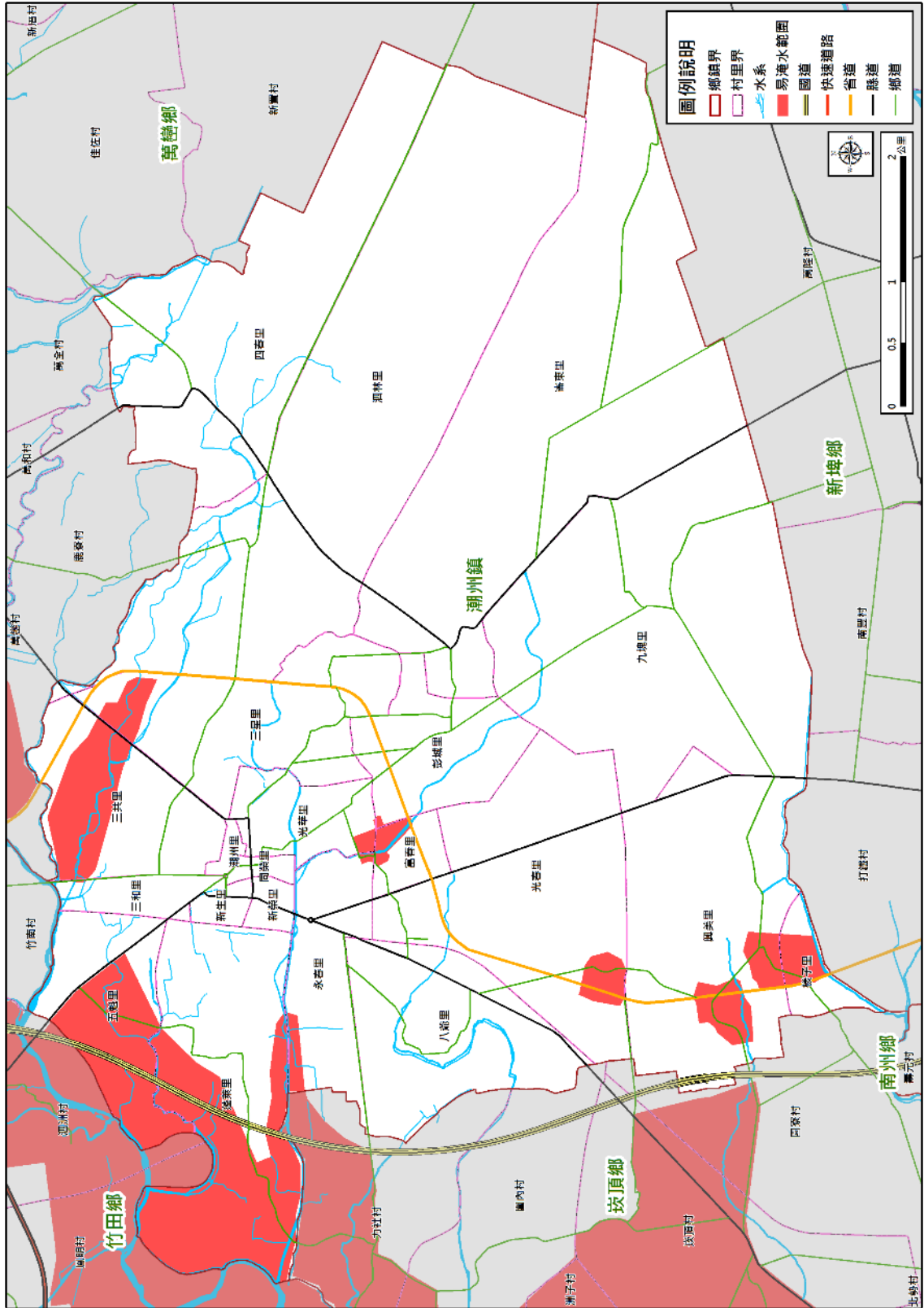
附圖 3-9 拔頂鄉易淹水範圍劃定成果圖



附圖 3-10 竹田鄉易淹水範圍劃定成果圖

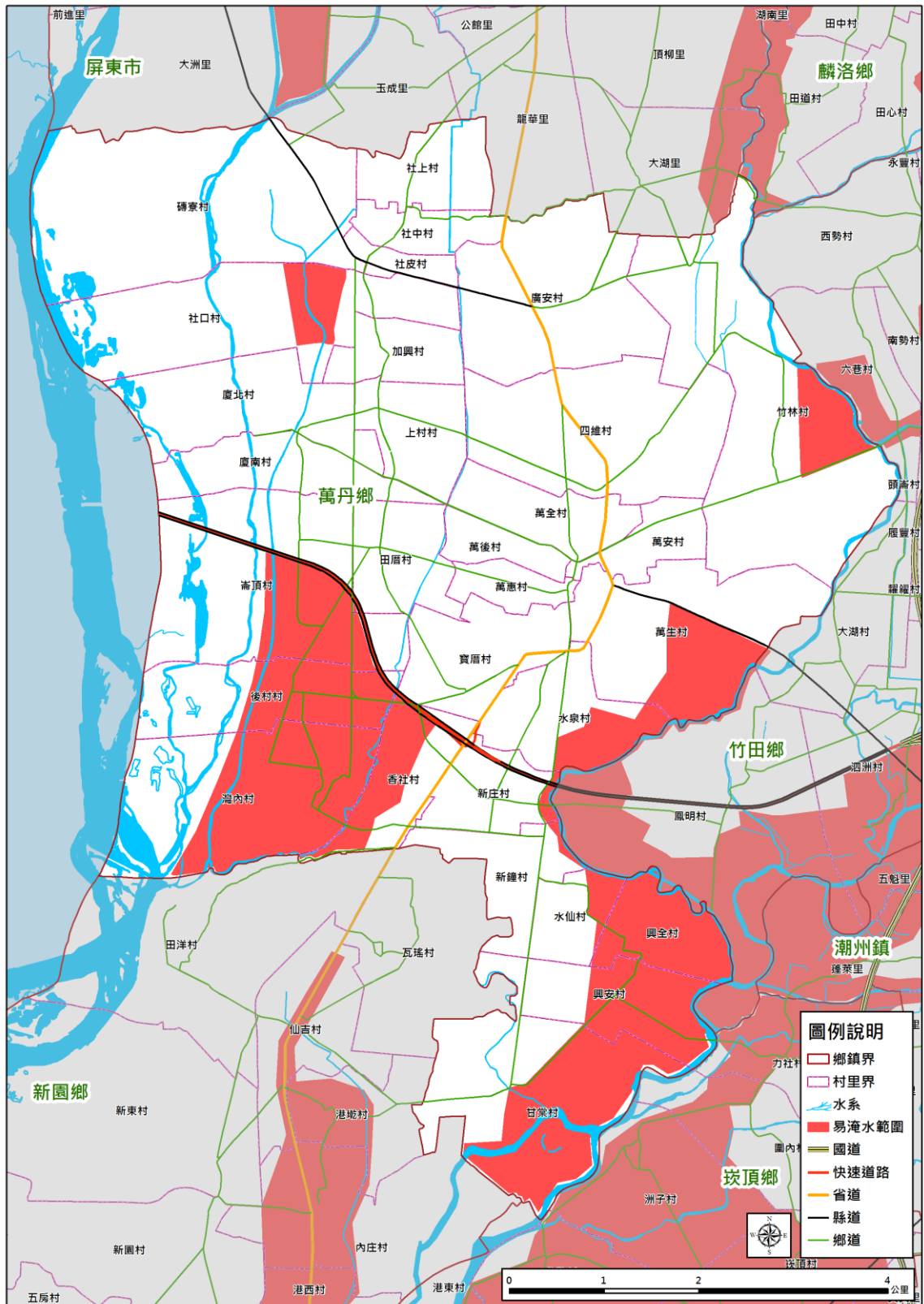


附圖 3-11 萬巒鄉易淹水範圍劃定成果圖

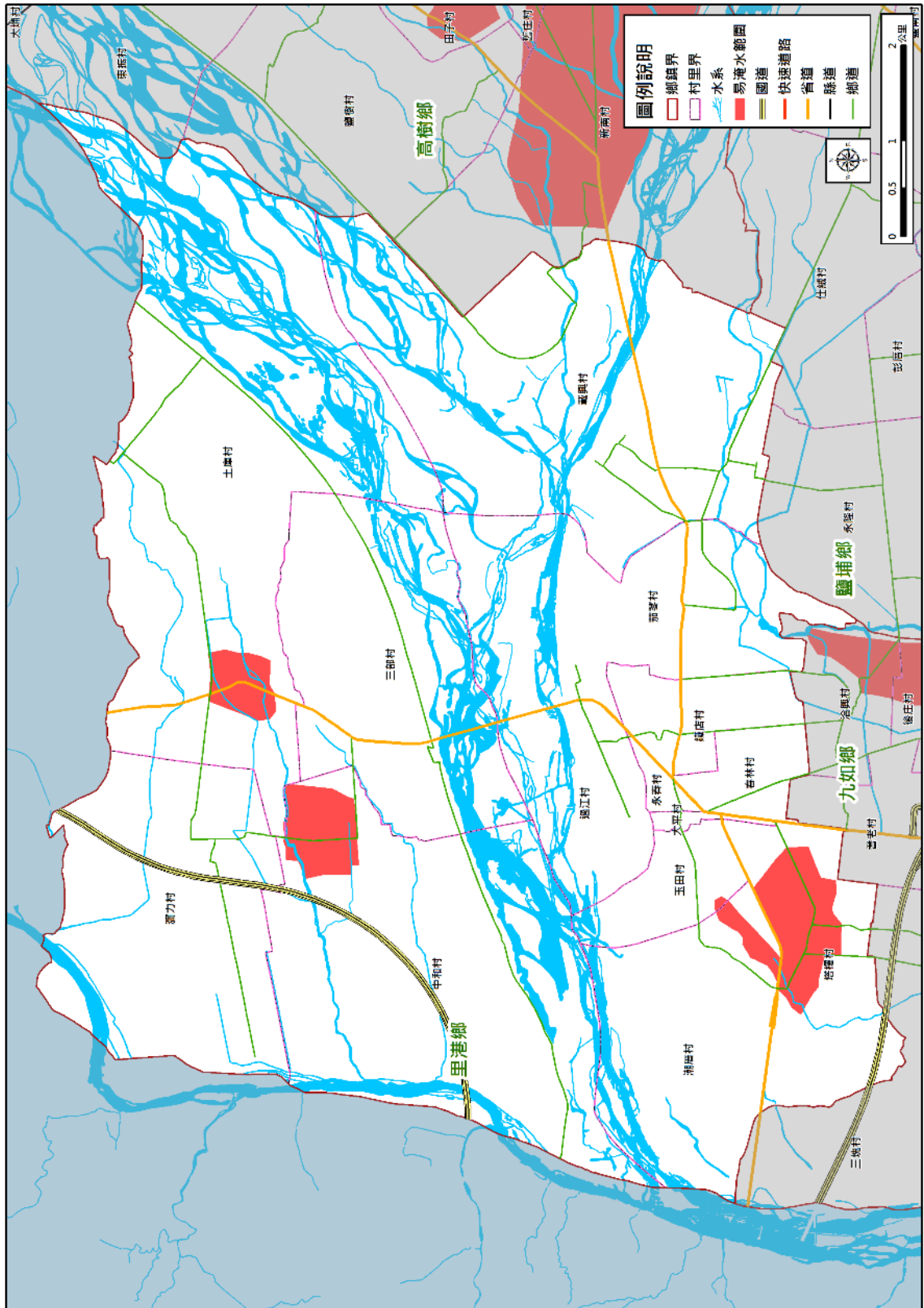


附圖 3-12 潮州鎮易淹水範圍劃定成果圖

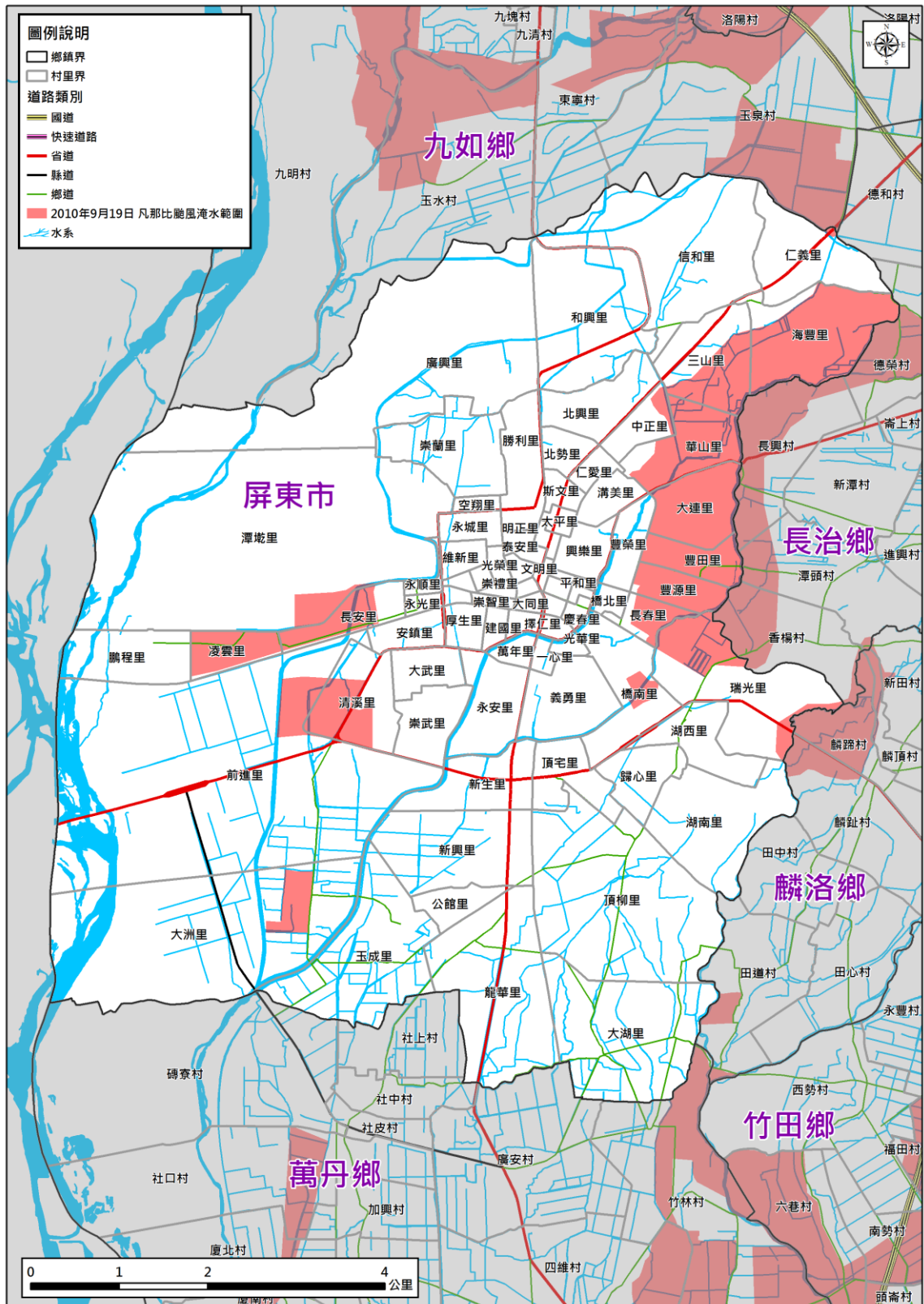




附圖 3-13 萬丹鄉易淹水範圍劃定成果圖

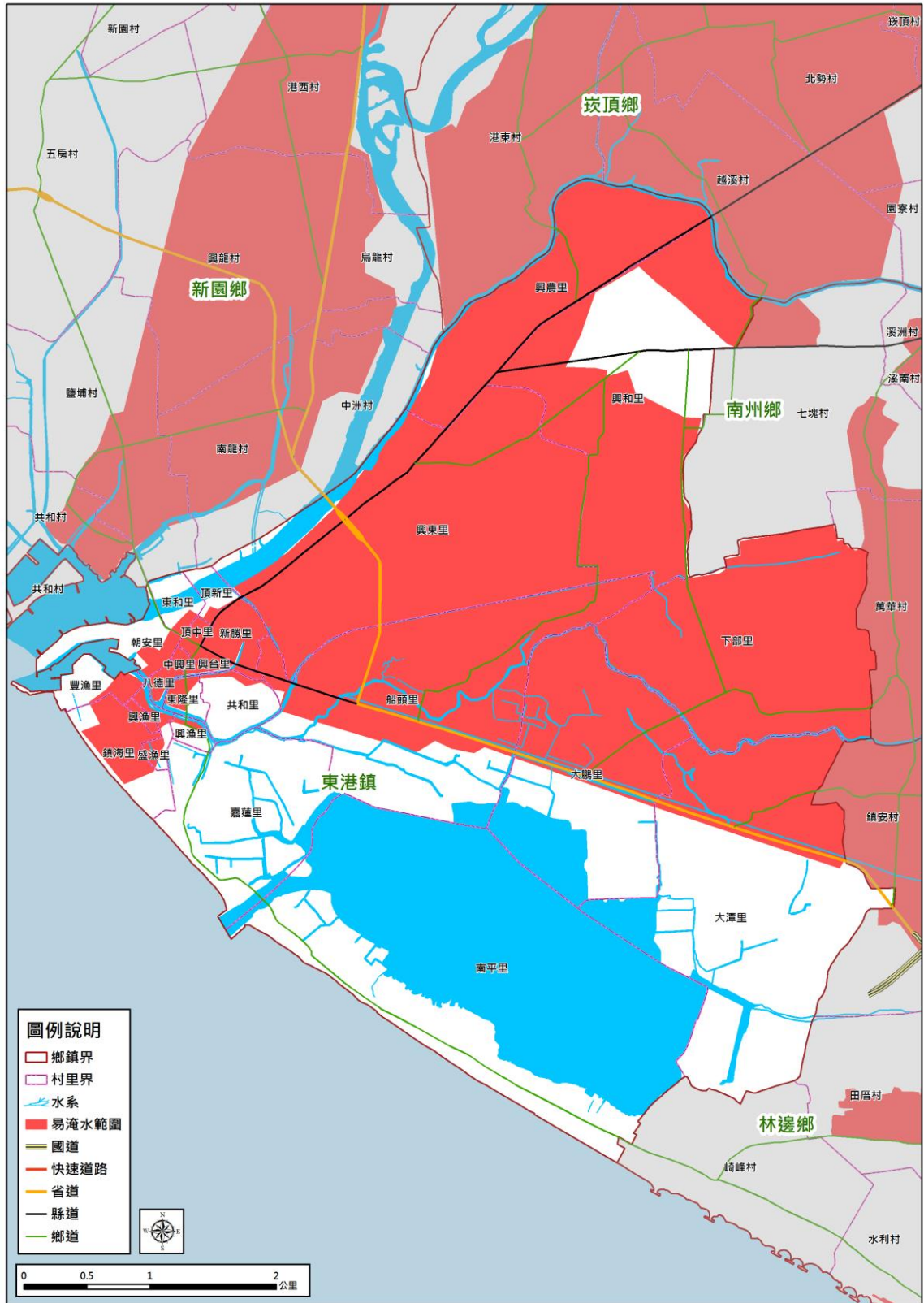


附圖 3-14 里港鄉易淹水範圍劃定成果圖



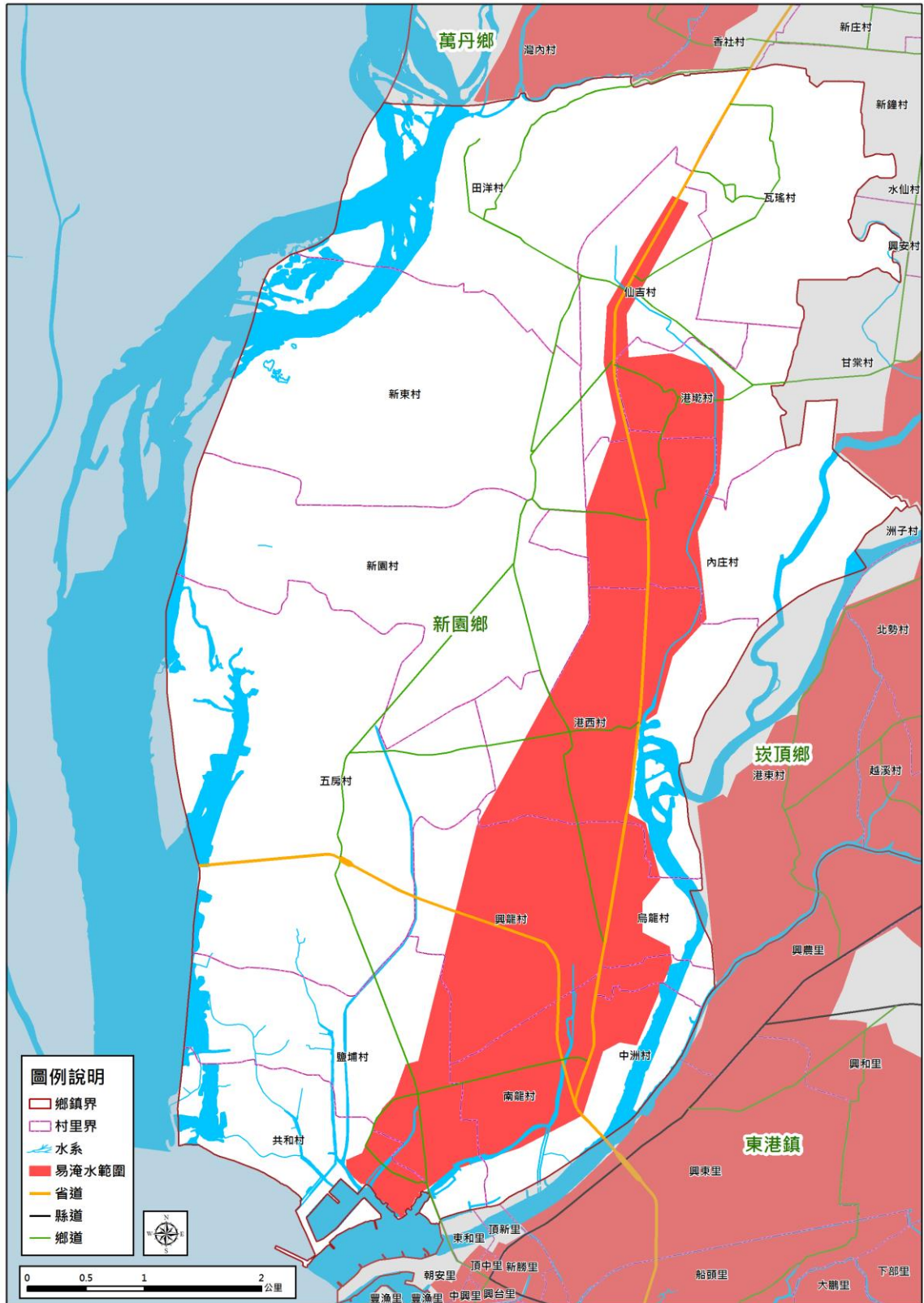
附圖 3-15 屏東市颶風災害淹水範圍圖

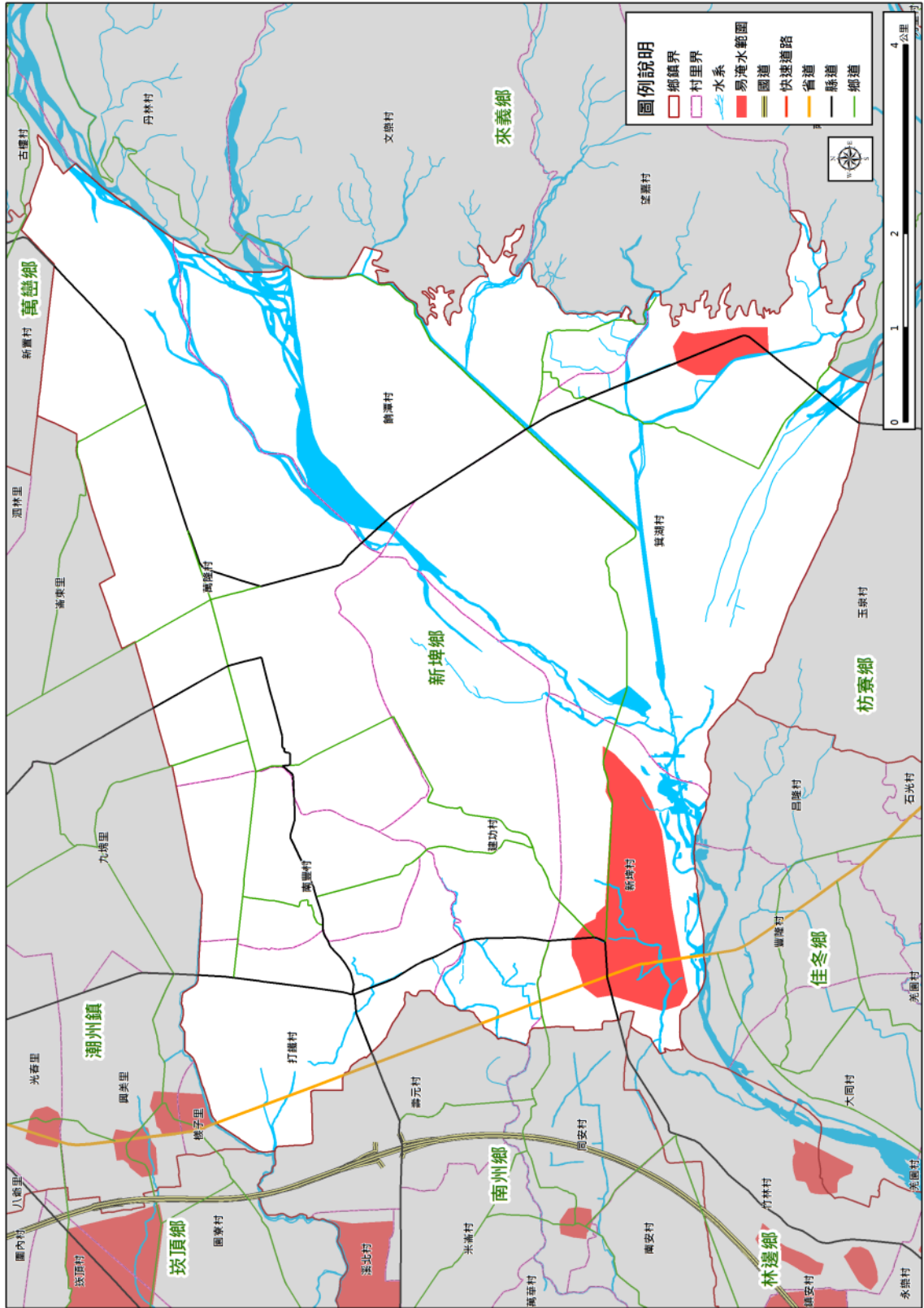




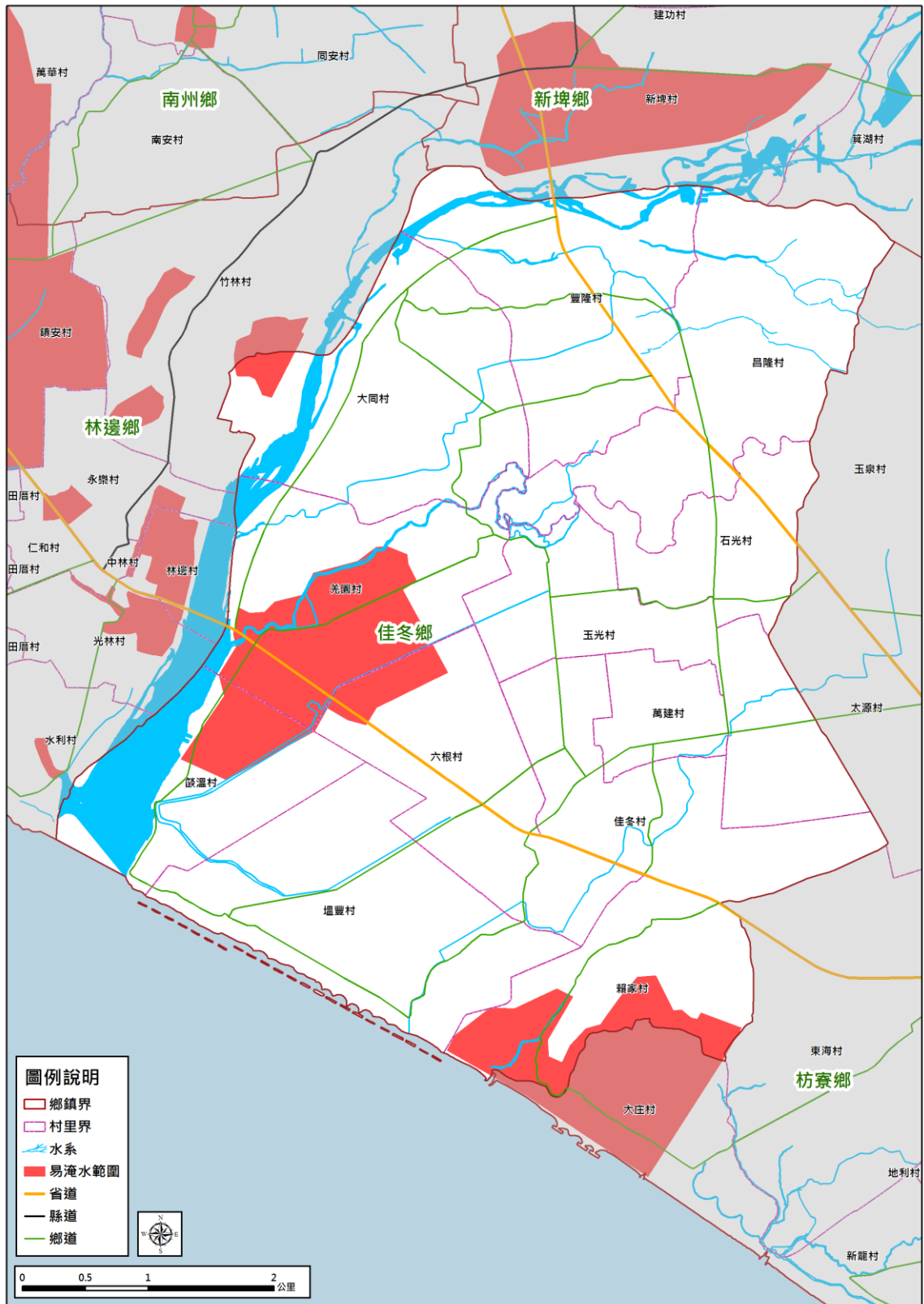
附圖 3-16 東港鎮颱風災害淹水範圍圖







附圖 3-18 新埤鄉易淹水範圍劃定成果圖

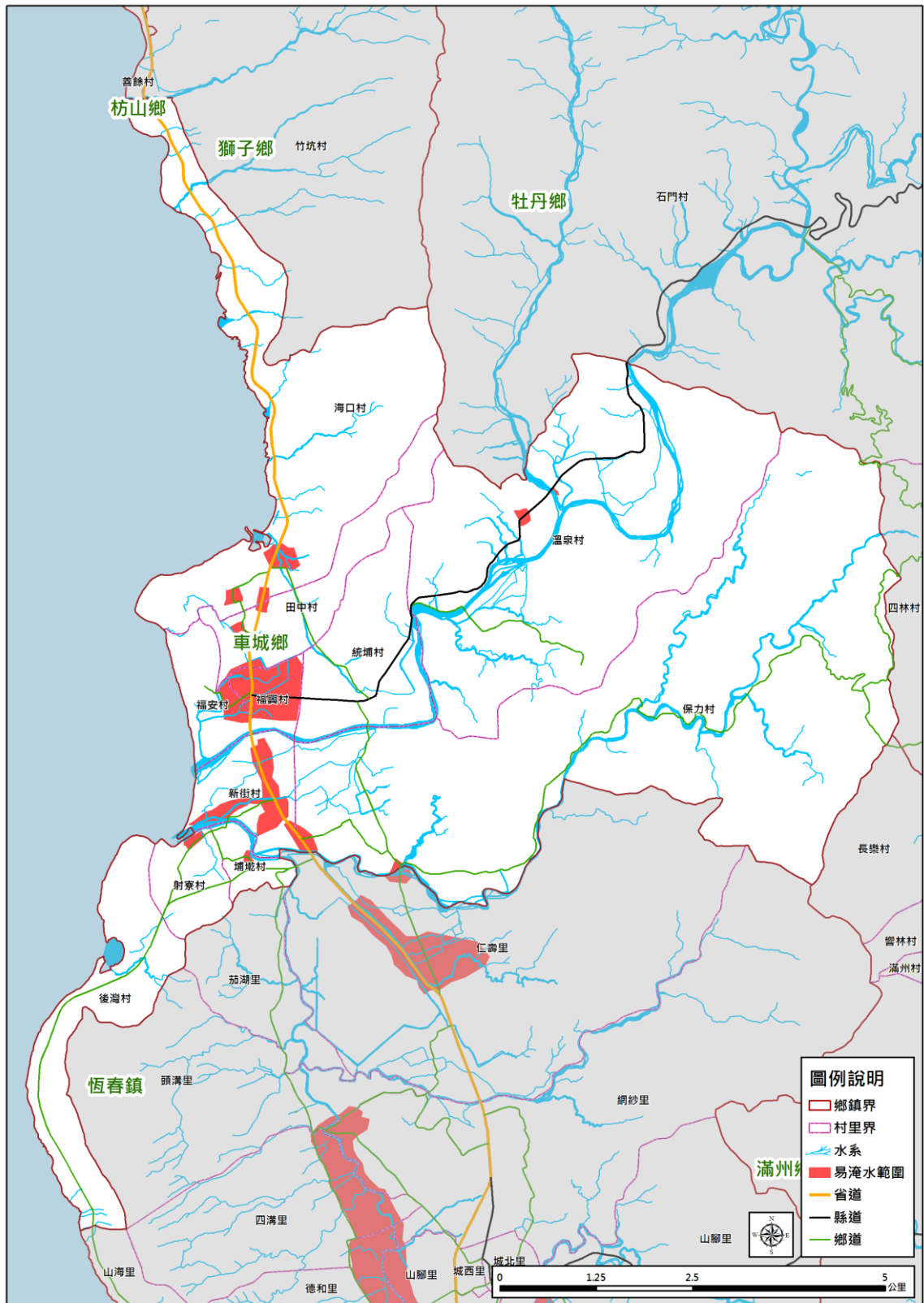


附圖 3-19 佳冬鄉易淹水範圍劃定成果圖

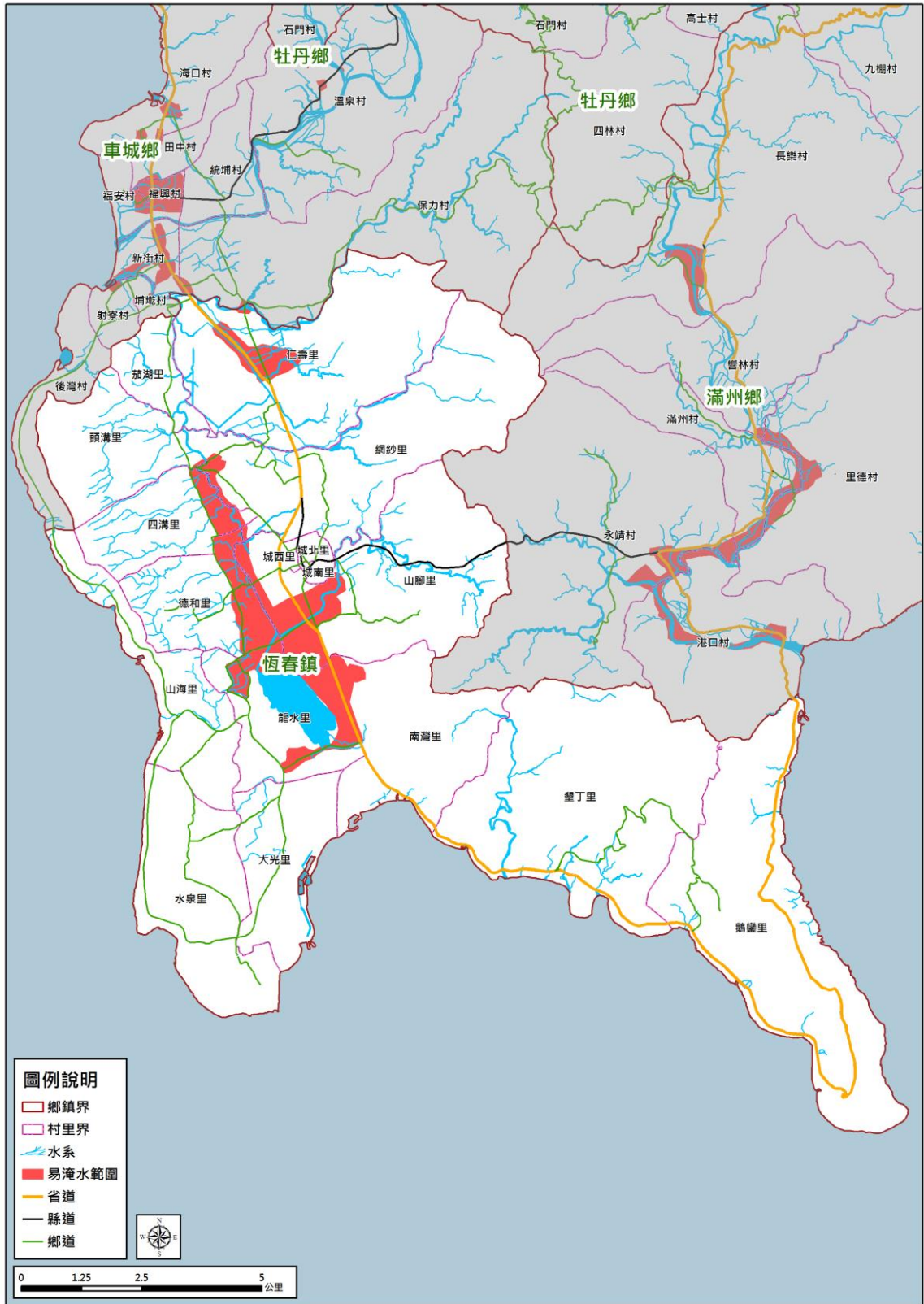


附圖 3-20 枋寮鄉易淹水範圍劃定成果圖

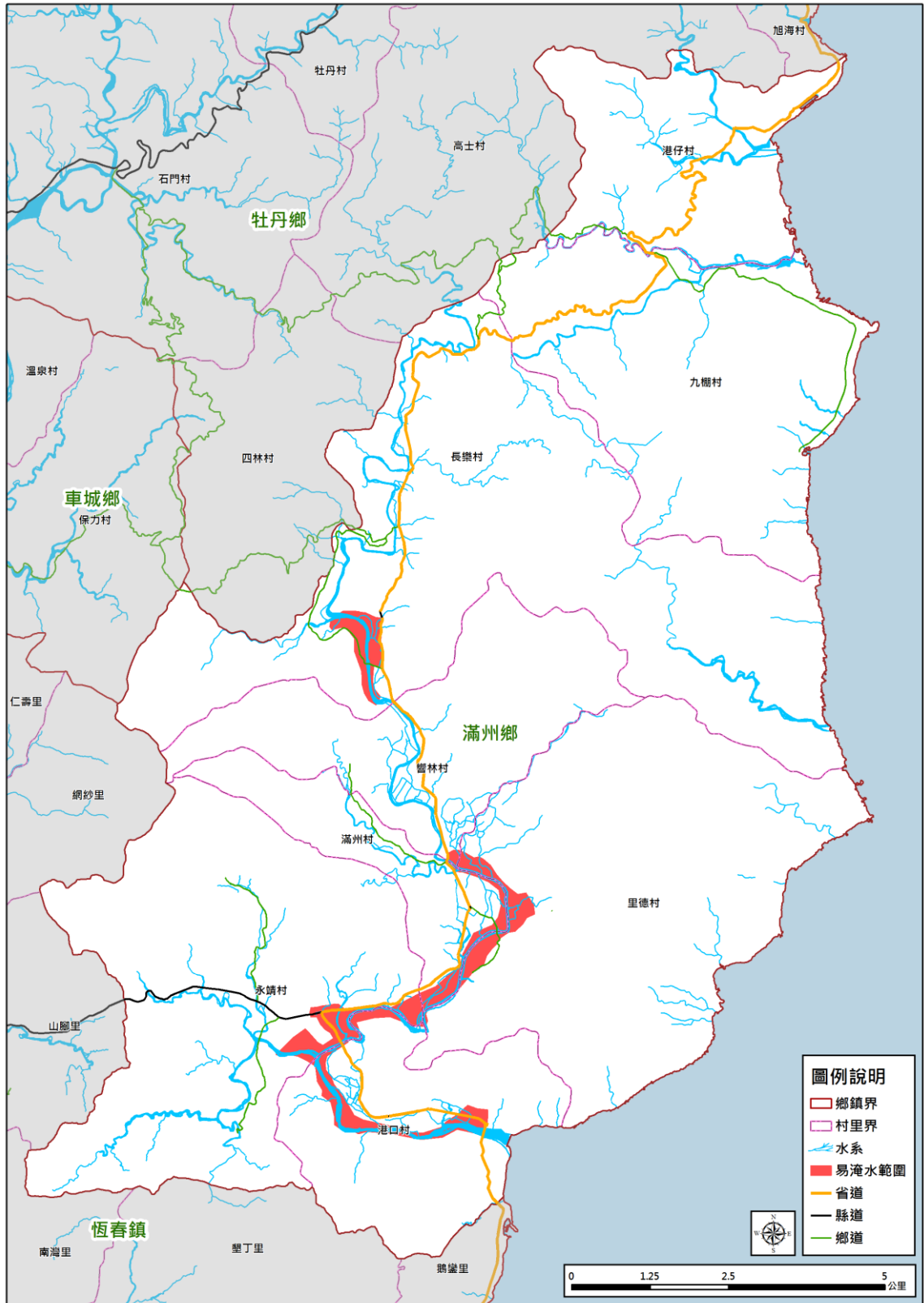




附圖 3-21 車城鄉易淹水範圍劃定成果圖



附圖 3-22 恆春鎮易淹水範圍劃定成果圖



附圖 3-23 滿州鄉易淹水範圍劃定成果圖

#### 附錄四 屏東縣市防汛器材資源表

一、吊車(另發包開口契約)								
車號	保管單位	資源所在鄉鎮	數量	噸數	器材描述	可載貨物淨重	吊重	種類
(無)								

二、卡車(另發包開口契約)								
車號	保管單位	資源所在鄉鎮	數量	噸數	器材描述	載重	動力來源	
(無)								

三、挖土機(另發包開口契約)						
車號	保管單位	履帶式或輪胎式	資源所在鄉鎮	數量	噸數	器材描述
(無)						

四、砂包						
保管單位	規格	資源所在鄉鎮	器材描述	水系	河川/海岸	數量
經濟部水利署第七河川局	太空袋	振興倉庫	1*1*1			5545
經濟部水利署第七河川局	砂包	振興倉庫				39521
經濟部水利署第七河川局	蛇籠機編 10m	振興倉庫	0.6*1.0			6151
屏東縣政府	太空袋	工務處二樓停車場				2081
屏東縣政府	太空袋	六塊厝污水場				600
屏東縣政府	太空袋	六塊厝防汛備料場				4000



五、防汛塊							
保管單位	資源所在鄉鎮	器材描述	品名或型式	噸數	水系	河川/海岸	數量
經濟部水利署第七河川局	牡丹鄉	防汛塊	5T 混凝土塊	5T	四重溪	石門埔護岸	380
經濟部水利署第七河川局	車城鄉	防汛塊	5T 混凝土塊	5T	四重溪	車城堤防	200
經濟部水利署第七河川局	車城鄉	防汛塊	5T 混凝土塊	5T	四重溪	統埔堤防	400
經濟部水利署第七河川局	萬巒鄉	防汛塊	5T 混凝土塊	5T	東港溪	萬安堤防	366
經濟部水利署第七河川局	潮州鎮	防汛塊	5T 混凝土塊	5T	東港溪	新潮州大橋上游	2658
經濟部水利署第七河川局	高樹鄉	防汛塊	5T 混凝土塊	5T	隘寮溪	關福堤防	4558
經濟部水利署第七河川局	林邊鄉	防汛塊	5T 混凝土塊	5T	屏東縣海堤	水利村海堤	1907
經濟部水利署第七河川局	林邊鄉	防汛塊	5T 混凝土塊	5T	屏東縣海堤	塗家厝海堤	0
經濟部水利署第七河川局	枋寮鄉	防汛塊	5T 混凝土塊	5T	屏東縣海堤	枋寮海堤	0
經濟部水利署第七河川局	枋山鄉	防汛塊	5T 混凝土塊	5T	屏東縣海堤	楓港海堤	836
經濟部水利署第七河川局	東港鎮	防汛塊	5T 混凝土塊	5T	屏東縣海堤	嘉蓮里海堤	449
經濟部水利署第七河川局	新園鄉	防汛塊	5T 混凝土塊	5T	高屏溪	新園堤防	1471
經濟部水利署第七河川局	高樹鄉	防汛塊	5T 混凝土塊	5T	荖濃溪	舊寮堤防	530
經濟部水利署第七河川局	里港鄉	防汛塊	5T 混凝土塊	5T	隘寮溪	里港堤防	965
經濟部水利署第七河川局	里港鄉	防汛塊	5T 混凝土塊	5T	荖濃溪	瀧祥公園	4050
經濟部水利署第七河川局	內埔鄉	防汛塊	5T 混凝土塊	5T	隘寮溪	隘寮堤防	1150
屏東縣政府	新埤鄉	防汛塊	5T 混凝土塊	5T	林邊溪	新埤大橋下游	439
屏東縣政府	林邊鄉	防汛塊	5T 混凝土塊	5T	林邊溪	林邊溪出海口	665

五、防汛塊							
保管單位	資源所在鄉鎮	器材描述	品名或型式	噸數	水系	河川/海岸	數量
屏東縣政府	新埤鄉	防汛塊	5T 混凝土塊	5T	林邊溪	餉潭大橋下游右岸	223
屏東縣政府	新埤鄉	防汛塊	5T 混凝土塊	5T	力力溪	力力大橋下游左岸	1186
屏東縣政府	枋寮鄉	防汛塊	5T 混凝土塊	5T	率芒溪	枋寮大橋上游	977
屏東縣政府	新埤鄉	圓鼎			力力溪	獅頭堤防	1337
屏東縣政府	枋山鄉	防汛塊	5T 混凝土塊	5T	楓港溪	楓港大橋上由左岸	936
屏東縣政府	車城鄉	防汛塊	5T 混凝土塊	5T	保力溪	保力溪與東門溪匯端	240
經濟部水利署第七河川局	里港鄉	塊石			荖濃溪	瀧祥公園	18151
經濟部水利署第七河川局	高樹鄉	塊石			荖濃溪	高美大橋	1580

附錄五 各類申請與報表

附表 5-1 災害通報單

傳受單位		通報時間		年 月 日 時 分	
<input type="checkbox"/> 經濟部 <input type="checkbox"/> 經濟部水利署 <input type="checkbox"/> 經濟部水利署水利防災中心 <input type="checkbox"/> 內政部營建署 <input type="checkbox"/> 行政院農業委員會水土保持局 <input type="checkbox"/> 行政院農業委員會農田水利處 <input type="checkbox"/> 交通部中央氣象局 <input type="checkbox"/> 災害防救科技中心		通報別		<input type="checkbox"/> 初報 <input type="checkbox"/> 續報 <input type="checkbox"/> 結報	
		通報單位		經濟部	
		電話		(02)37073110 (02)37073119	傳真
副知單位					
<input type="checkbox"/> 行政院災害防救委員會					
發生時間		年 月 日 午 時 分			
災害地點					
發生原因					
災情狀況					
影響情形		淹水長度____公尺、寬度____公尺、深度____公分 <input type="checkbox"/> 人車尚可通行 <input type="checkbox"/> 人車無法通行 <input type="checkbox"/> 民宅積水			
應行處置措施		查證災情並追蹤列管處置情形。 抽水機調派情形。 3.處置情形持續回報本部。			
備註		請定時將最新處置情形回報本部至災情況狀解除為止。			

附表 5-2 災害查報處置表

豪雨淹水災情查報處置表			
氣象基本資料	時間		
	地點		
	單位		
	累積降雨量 (事後補紀錄)		
查詢及回復對象	時間		查詢結果  <input type="checkbox"/> 無災情  <input type="checkbox"/> 有災情(續填下面欄位) 列管案號: _____
	單位		
	姓名		
	電話		
淹水時間			
淹水地點			
淹水情形	長_____m、寬_____m、深_____cm		
影響層面	影響人車通行	<input type="checkbox"/> 有	<input type="checkbox"/> 無
	住宅淹水	<input type="checkbox"/> 有	<input type="checkbox"/> 無
處置情形	聯絡人姓名電話		
	協勤人員姓名電話		
	抽水機派遣情形	出動單位	
		帶隊人員姓名電話	
		規格	
		數量	
		出動時間	
		抵達時間	
		開始抽水時間	
完成淹水抽除時間			

附表 5-3 災情管制表

案號	上傳時間	縣(市)(鄉鎮)	災情類別	發生時間	發生地點	現場狀況	處理情形	處理狀態

附表 5-4 水利署移動式抽水機支援申請表

申請機關：

受理機關：經濟部

填 報 人 ( 職 稱 / 姓 名 / 電 話 ) :

水利署抽水機調度小組電話：02-37073113

核定人：

申請時間：

傳真：02-37073044、02-37073054

序號	支援鄉鎮	抽水區域 (含淹水情形)	報到地點	聯絡人 (姓名、電話)	支援單位	所在地點	出發時間	預計抵達時間	帶隊官 (姓名、電話) 操作員 (姓名、電話)	機組編號	申請單位 簽收時間	組裝完成時間	撤離時間
										到達 報到 地點 時間	到達 抽水 地點 時間	開始 抽水 時間	
1.				姓名： 電話：					姓名： 電話： 姓名： 電話：				
2.				姓名： 電話：					姓名： 電話： 姓名： 電話：				
3.				姓名： 電話：					姓名： 電話： 姓名： 電話：				

註：一、粗黑框內由審核機關填寫。二、每台抽水機請填寫一列。三、粗黑框右側由各支援單位填寫。

第 頁/共 頁

<b>擬辦</b> (經濟部抽水機調度小組)	<b>審核</b> (抽水機小組值班科長)	<b>核定</b> (值班組長)

附錄六 各類聯絡表

附表 6-1 107 年度屏東縣淹水災情人員與防汛搶險隊員編組表

直轄市、縣(市)		屏東縣政府				
災情通報專線		電話：(08)733-8882/(08)732-8167/(08)732-1540/(08)733-9202 傳真：(08)733-0787/(08)766-2074				
災情人員	災情查察人員 任務：巡察轄 管範圍，主動 察覺災情	姓名	職務	辦公室電話	行動電話	責任區域
		林鼎樺	技士	733-8882		潮州鎮、來義鄉、麟洛鄉
		林輝景	技士	733-8882		佳冬鄉、林邊鄉、枋寮鄉
		柯廷育	技士	733-8882		長治鄉、竹田鄉
		鄭毓輝	技士	733-8882		九如鄉、里港鄉、內埔鄉、鹽埔鄉、三地門鄉、高樹鄉
		高毓霆	定僱人員	733-8882		恆春鎮、滿州鄉、車城鄉、枋山鄉、獅子鄉
		陳隆成	技士	733-8882		東港鎮、新埤鄉、新園鄉、南州鄉、崁頂鄉、萬巒鄉、霧 臺鄉、泰武鄉
		許淨淳	技佐	733-8882		屏東市、萬丹鄉、琉球鄉、牡丹鄉、瑪家鄉、春日鄉
		顏克平	河川駐警	733-9202		河川查察—屏北、中央管河川、東港溪以北
		陳建誌	河川駐警	733-9202		河川查察—率芒溪以南、海堤
		張茂振	河川駐警	733-9202		河川查察—林邊溪、力力溪
		羅仁惠	技士	733-2307		土石流查察—屏北
		張瑞富	技士	733-2307		土石流查察—屏北
		蘇俞銘	技士	733-2307		土石流查察—屏北
		林春宏	技士	733-2307		土石流查察—屏南
林煥軒	技士	733-2307		土石流查察—屏南		
周晃亦	技佐	733-2307		土石流查察—屏南		
林裕博	定僱人員	733-2307		土石流查察—屏南		



<b>直轄市、縣(市)</b>		屏東縣政府				
<b>災情通報專線</b>		電話：(08)733-8882		傳真：(08)733-0787		
<b>災情人員</b>	<b>災情通報人員</b> 任務：通報災情 予權責機關	姓名	職務	辦公室電話	行動電話	電子信箱
		林輝景	技士	733-8882		a001169@oa.pthg.gov.tw (水災通報)
		楊博照	河川駐警小隊長	733-9202		a000089@oa.pthg.gov.tw (河川災情通報)
		蘇俞銘	技士	733-2307		a001506@oa.pthg.gov.tw (土石流災情通報)
		李唯泰	科員	733-9202		a001639@oa.pthg.gov.tw(抽水機出勤通報)
		洪士評	技士	733-9202		a002002@oa.pthg.gov.tw(移動式抽水機通報)
	<b>災情查證人員</b> 任務：確認由民 眾傳播及媒體 傳播災情知正 確性	姓名	職務	辦公室電話	行動電話	責任區域
		林鼎樺	技士	733-8882		潮州鎮、來義鄉、麟洛鄉
		林輝景	技士	733-8882		佳冬鄉、林邊鄉、枋寮鄉
		柯廷育	技士	733-8882		長治鄉、竹田鄉
		鄭毓輝	技士	733-8882		九如鄉、里港鄉、內埔鄉、鹽埔鄉、三地門鄉、高樹鄉
		高毓霆	定僱人員	733-8882		恆春鎮、滿州鄉、車城鄉、枋山鄉、獅子鄉
		陳隆成	技士	733-8882		東港鎮、新埤鄉、新園鄉、南州鄉、崁頂鄉、萬巒鄉、霧臺鄉、泰武鄉
		許淨淳	技佐	733-8882		屏東市、萬丹鄉、琉球鄉、牡丹鄉、瑪家鄉、春日鄉
		顏克平	河川駐警	733-9202		河川查察—屏北、中央管河川、東港溪以北
		陳建誌	河川駐警	733-9202		河川查察—率芒溪以南、海堤
		張茂振	河川駐警	733-9202		河川查察—林邊溪、力力溪
		羅仁惠	技士	733-2307		土石流查察—屏北
		張瑞富	技士	733-2307		土石流查察—屏北
		蘇俞銘	技士	733-2307		土石流查察—屏北
林春宏	技士	733-2307		土石流查察—屏南		
林煥軒	技士	733-2307		土石流查察—屏南		
周晃亦	技佐	733-2307		土石流查察—屏南		
林裕博	定僱人員	733-2307		土石流查察—屏南		

	編組任務 執行內容	姓名	職務	辦公室電話	行動電話	責任區域
防汛搶險隊	指揮官	江國豐	處長	733-0200		全縣
	副指揮官	許良禎	副處長	733-1696		全縣
	處內協調官	郭峰志	秘書	733-2332		全縣
	處內協調官	張國輝	技正	733-2332		全縣
	防災搶救組長	劉倬誌	科長	733-8882		全縣
	總務支援第一組長	張嘉宏	科長	733-9202		全縣
	總務支援第二組長	薛東裕	科長	734-4085		全縣
	總務支援第三組長	葉至璋	科長	733-2307		全縣
	防災搶救第一組	陳隆成	技士	733-8882		全縣
		張茂振	河川駐警	733-9202		全縣
		謝東穆	約僱人員	733-8882		全縣
	防災搶救第二組	林鼎樺	技士	733-8882		全縣
		吳煜鴻	約僱人員	733-8882		全縣
		高毓霆	約僱人員	733-8882		全縣
	防災搶救第三組	林輝景	技士	733-8882		全縣
		蔡明宗	約僱人員	733-8882		全縣
		張佑銓	約僱人員	733-8882		全縣
	防災搶救第四組	柯廷育	技士	733-8882		全縣
		陳建誌	河川駐警	733-9202		全縣
		顏克平	河川駐警	733-9202		全縣
	鄭毓輝	技士	733-8882		全縣	

	編組任務 執行內容	姓名	職務	辦公室電話	行動電話	責任區域
防汛搶險隊	總務支援第一組	洪士評	技士	733-9202		全縣
		蘇珍立	技士	733-9202		全縣
		李唯泰	科員	733-9202		全縣
		胡孝賢	科員	733-9202		全縣
		何俊山	約僱人員	733-9202		全縣
	總務支援第二組	謝憲明	技士	733-9202		全縣
		陳俊衛	技士	733-9202		全縣
		藍健榮	技士	733-9202		全縣
		張德光	技士	733-9202		全縣
		楊弘胤	技士	733-9202		全縣
	總務支援第三組	羅仁惠	技士	733-2307		全縣
		張瑞富	技士	733-2307		全縣
		蘇俞銘	技士	733-2307		全縣
		林煥軒	技士	733-2307		全縣
		周晃亦	技佐	733-2307		全縣
		林裕博	定僱人員	733-2307		全縣

- 備註：1. 災情查察人員與災情查證人員可為同一組人員。  
2. 災情通報人員為防汛期間，緊急應變中心尚未成立時之重要聯絡人員，請務必填列3人以上，並請列入業務科科長。  
3. 本表請鄉(鎮、市)公所填列後，報府轉經濟部水利署備查。  
4. 此資料僅供防救災應用，並注意個人資料保護。

附表 6-2 經濟部水利署第七河川局大型移動式抽水機聯絡表

編號	管理機關	使用單位	放置地點 (含村(里))	採購日期	使用 年限	口徑大 小 (英吋)	專責保管人員			備註
							姓名	電話(公)	電話(行動)	
七河-01	第七河川局	第七河川局	九如機具查扣場	92/07/21	5	12"	余祖怡	08-7745556		22.732421,120.476224
七河-02	第七河川局	第七河川局	九如機具查扣場	92/07/21	5	12"	余祖怡	08-7745556		22.732421,120.476224
七河-03	第七河川局	第七河川局	九如機具查扣場	92/07/21	5	12"	余祖怡	08-7745556		22.732421,120.476224
七河-04	第七河川局	第七河川局	九如機具查扣場	94/12/05	5	12"	余祖怡	08-7745556		22.732421,120.476224
七河-05	第七河川局	第七河川局	九如機具查扣場	94/12/05	5	12"	余祖怡	08-7745556		22.732421,120.476224
七河-06	第七河川局	第七河川局	九如機具查扣場	94/12/05	5	12"	余祖怡	08-7745556		22.732421,120.476224
七河-07	第七河川局	第七河川局	九如機具查扣場	94/12/05	5	12"	余祖怡	08-7745556		22.732421,120.476224
七河-08	第七河川局	第七河川局	九如機具查扣場	94/12/05	5	12"	余祖怡	08-7745556		22.732421,120.476224
七河-09	第七河川局	第七河川局	九如機具查扣場	94/12/05	5	12"	余祖怡	08-7745556		22.732421,120.476224
七河-10	第七河川局	第七河川局	九如機具查扣場	94/12/05	5	12"	余祖怡	08-7745556		22.732421,120.476224
七河-11	第七河川局	第七河川局	九如機具查扣場	94/12/05	5	12"	余祖怡	08-7745556		22.732421,120.476224

編號	管理機關	使用單位	放置地點 (含村(里))	採購日期	使用 年限	口徑大 小 (英吋)	專責保管人員			備註
							姓名	電話(公)	電話(行動)	
七河-12	第七河川局	第七河川局	九如機具查扣場	94/12/05	5	12"	余祖怡	08-7745556		22.732421,1 20.476224
七河-13	第七河川局	第七河川局	九如機具查扣場	94/12/05	5	12"	余祖怡	08-7745556		22.732421,1 20.476224
七河-14	第七河川局	第七河川局	九如機具查扣場	94/12/05	5	12"	余祖怡	08-7745556		22.732421,1 20.476224
七河-15	第七河川局	第七河川局	九如機具查扣場	94/12/05	5	12"	余祖怡	08-7745556		22.732421,1 20.476224
七河-16	第七河川局	第七河川局	九如機具查扣場	94/12/05	5	12"	余祖怡	08-7745556		22.732421,1 20.476224
七河-17	第七河川局	第七河川局	九如機具查扣場	94/12/05	5	12"	余祖怡	08-7745556		22.732421,1 20.476224
七河-22	第七河川局	新園鄉公所	港西村	96/01/08	6	12"	張簡榮成	08-8681385		22.499791, 120.448062
七河-23	第七河川局	新園鄉公所	港西村	96/01/08	6	12"	張簡榮成	08-8681385#24		22.499791, 120.448062
七河-24	第七河川局	新園鄉公所	港西村	96/01/08	6	12"	張簡榮成	08-8681385		22.499791, 120.448062
七河-25	第七河川局	新園鄉公所	港西村	96/01/08	6	12"	張簡榮成	08-8681385		22.499791, 120.448062
七河-26	第七河川局	新園鄉公所	港西村	96/01/08	6	12"	張簡榮成	08-8681385		22.499791, 120.448062
七河-27	第七河川局	枋寮鄉公所	公所暫置	96/01/08	6	12"	王翊強	08-8782012		22.365919, 120.593637

編號	管理機關	使用單位	放置地點 (含村(里))	採購日期	使用 年限	口徑大 小 (英吋)	專責保管人員			備註
							姓名	電話(公)	電話(行動)	
七河-28	第七河川局	枋寮鄉公所	大庄村抽水站(活動中心旁)枋寮大庄村	96/01/08	6	12"	王翊強	08-8782012		22.393582, 120.554801
七河-29	第七河川局	林邊鄉公所	水利社區簡易抽水站	96/01/08	6	12"	李新玉	08-8750138		22.415999, 120.511761
七河-30	第七河川局	林邊鄉公所	林邊抽水站	96/01/08	6	12"	陳信雄	08-8757746		22.442622,1 20.489845
七河-31	第七河川局	林邊鄉公所	林邊抽水站	96/01/08	6	12"	陳信雄	08-8757746		22.442622,1 20.489845
七河-32	第七河川局	林邊鄉公所	崎峰抽水站	96/01/08	6	12"	許國益	08-8751474		22.433327, 120.483837
七河-60	第七河川局	林邊鄉公所	放索海堤	96/01/08	6	12"	李新玉	08-8750138		22.416613, 120.512423
七河-33	第七河川局	佳冬鄉公所	羌園村小公園	96/01/08	6	12"	吳勝雄	08-8662714		22.429783, 120.530253
七河-34	第七河川局	佳冬鄉公所	羌園抽水站	96/01/08	6	12"	林琨騰	08-8662714		22.428450, 120.525891
七河-35	第七河川局	佳冬鄉公所	羌園村小公園	96/01/08	6	12"	吳勝雄	08-8662714		22.429783, 120.530253
七河-36	第七河川局	佳冬鄉公所	羌園抽水站	96/01/08	6	12"	張明和	08-8662714		22.428450, 120.525891
七河-37	第七河川局	佳冬鄉公所	羌園抽水站	96/01/08	6	12"	張明和	08-8662714		22.428450, 120.525891
七河-38	第七河川局	佳冬鄉公所	台 17 線	96/01/08	6	12"	吳勝雄	08-8662714		22.426529, 120.530598



編號	管理機關	使用單位	放置地點 (含村(里))	採購日期	使用 年限	口徑大 小 (英吋)	專責保管人員			備註
							姓名	電話(公)	電話(行動)	
七河-39	第七河川局	佳冬鄉公所	羌園抽水站	96/01/08	6	12"	張明和	08-8662714		22.428450, 120.525891
七河-40	第七河川局	佳冬鄉公所	羌園抽水站	96/01/08	6	12"	張木展	08-8662714		22.428450, 120.525891
七河-41	第七河川局	佳冬鄉公所	羌園抽水站	96/01/08	6	12"	劉朝因	08-8662714		22.428450, 120.525891
七河-42	第七河川局	佳冬鄉公所	羌園抽水站	96/01/08	6	12"	劉朝因	08-8662714		22.428450, 120.525891
七河-44	第七河川局	佳冬鄉公所	羌園抽水站	96/01/08	6	12"	劉朝因	08-8662714		22.428450, 120.525891
七河-63	第七河川局	佳冬鄉公所	羌園台 17 線旁	97/04/15	6	12"	吳勝雄	08-8662714		22.426529, 120.530598
七河-64	第七河川局	佳冬鄉公所	羌園抽水站	97/04/15	6	12"	林琨騰	08-8662714		22.428450, 120.525891
七河-45	第七河川局	東港鎮公所	垃圾掩埋場	96/01/08	6	12"	林中立	08-8327084		22.473201, 120.487225
七河-46	第七河川局	東港鎮公所	垃圾掩埋場	96/01/08	6	12"	林中立	08-8327084		22.473201, 120.487225
七河-48	第七河川局	東港鎮公所	光復抽水站(東隆宮前)	96/01/08	6	12"	林中立	08-8327084		22.463183, 120.447270
七河-49	第七河川局	東港鎮公所	垃圾掩埋場	96/01/08	6	12"	林中立	08-8327084		22.473201, 120.487225
七河-50	第七河川局	東港鎮公所	垃圾掩埋場	96/01/08	6	12"	林中立	08-8327084		22.473201, 120.487225

編號	管理機關	使用單位	放置地點 (含村(里))	採購日期	使用 年限	口徑大 小 (英吋)	專責保管人員			備註
							姓名	電話(公)	電話(行動)	
七河-54	第七河川局	崁頂鄉公所	崁頂資源回收場	97/04/15	6	12"	陳芳鈺	08-8631144		22.499930,1 20.495674
七河-55	第七河川局	崁頂鄉公所	崁頂資源回收場	97/04/15	6	12"	陳芳鈺	08-8631144		22.499930,1 20.495674
七河-56	第七河川局	崁頂鄉公所	崁頂資源回收場	97/04/15	6	12"	陳芳鈺	08-8631144		22.499930,1 20.495674
七河-57	第七河川局	崁頂鄉公所	崁頂資源回收場	97/04/15	6	12"	陳芳鈺	08-8631144		22.499930,1 20.495674
七河-58	第七河川局	崁頂鄉公所	崁頂資源回收場	97/04/15	6	12"	陳芳鈺	08-8631144		22.499930,1 20.495674
七河-59	第七河川局	崁頂鄉公所	崁頂資源回收場	97/04/15	6	12"	陳芳鈺	08-8631144		22.499930,1 20.495674

備註：此資料僅供防救災應用，並注意個人資料保護

附表 6-3 水災緊急通報資料表

【備註：僅供防救災應用，並注意個人資料保護】

單位/職稱	姓名	緊急連絡電話	傳真
屏東縣政府 / 縣長	潘孟安		08-7324864
屏東縣政府 / 副縣長	吳麗雪		08-7321790
屏東縣政府 / 秘書長	邱黃肇崇		08-7343959
屏東縣政府水利處 / 處長	江國豐		08-7330787
屏東縣政府工務處 / 處長	楊慶哲		08-7336313
屏東縣政府民政處 / 處長	鄭文華		08-7338851
屏東縣政府社會處 / 處長	劉美淑		08-7326657
屏東縣政府教育處 / 處長	王慧蘭		08-7334090
屏東縣政府消防局 / 局長	許美雪		08-7655420
屏東縣政府警察局 / 局長	江雅文		08-7669467
屏東縣政府衛生局 / 局長	李昭仁		08-7352102
屏東縣政府農業處 / 處長	黃國榮		08-7335481
屏東縣政府觀光傳播處 / 處長	黃建嘉		08-7327445
屏東縣政府城鄉發展處 / 處長	張桂鳳		08-7333589
屏東縣政府政風處 / 處長	林進丁		08-7323654
屏東縣政府人事處 / 處長	康人方		08-7326195
屏東縣政府行政處 / 處長	高吉發		08-7329138
屏東縣政府客家事務處 / 處長	陳麗萍		08-7346304
屏東縣政府原住民處 / 處長	伍麗華		08-7667895
屏東縣政府財稅局 / 局長	程俊		08-7748840
屏東縣政府研考處 / 處長	鄞鳳蘭		08-7327793
屏東縣政府主計處 / 處長	郭丁參		08-7326893
屏東縣政府地政處 / 處長	李吉弘		08-7325884
屏東縣政府文化處 / 處長	吳明榮		08-7352274
屏東縣政府勞工處 / 處長	林德輝		08-7518904

單位/職稱	姓名	緊急連絡電話	傳真
屏東縣政府環境保護局 / 局長	魯臺營		08-7388953
屏東縣後備指揮部 / 指揮官	邱志健		08-7533937
第四作戰區 / 指揮官	陳曉明		07-6691973
陸軍機步 333 旅 / 指揮官	俞文鎮		08-7832446
內政部消防署	內政部消防署 勤務中心		02- 81966740
內政部空中勤務總隊	勤務指揮中心		02- 89127769
內政部空中勤務總隊	南區第三大隊 第一隊台南機場		06-2894959
行政院衛生署	南區緊急醫療災 難應變指揮中心		06-2378349
交通部中央氣象局	南區氣象中心		06-2427032
屏東縣政府消防局	救災救護指揮科		08-7655420
經濟部水利署南區水資源局	緊急應變小組		06-5754064
經濟部水利署第七河川局	緊急應變小組		08-7554508
行政院農委會南區糧食管理處 屏東辦事處	緊急應變小組		08-7322912
屏東農田水利會	防汛小組		08-7336911
公路總局第三區 養護工程處 / 處長	林清洲		08-7862100
第三區養護工程處 潮州工務段 / 段長	林國祥		08-7887438
第三區養護工程處 楓港工務段 / 段長	鍾漢賢		08-8770638
自來水公司 第七區管理處 / 處長	王明孝		07-7316055
台灣電力公司 屏東營業處 / 處長	胡忠興		08-7661040
欣屏天然氣股份有限公司 / 董事長	葛弘俊		08-7520310
中華電信公司屏東營運處 / 總經理	冒永建		08-7535746
電力公司第三核能發電廠 / 廠長	江明昆		08-8896004
交通部民用航空局 恆春航空站 / 主任	李聰文		08-8862997
屏東市公所災害應變中心 / 市長	程清水		08-7517097
麟洛鄉公所災害應變中心 / 鄉長	蔡志和		08-7220500
長治鄉公所災害應變中心 / 鄉長	許玉秀		08-7368285
九如鄉公所災害應變中心 / 鄉長	張振亮		08-7395458
里港鄉公所災害應變中心 / 鄉長	林秀琴		08-7750480
鹽埔鄉公所災害應變中心 / 鄉長	張平和		08-7937125
高樹鄉公所災害應變中心 / 鄉長	廖文賢		08-7965947

單位/職稱	姓名	緊急連絡電話	傳真
泰武鄉公所災害應變中心 / 鄉長	邱登星		08-7830199
瑪家鄉公所災害應變中心 / 鄉長	梁明輝		08-7991031
三地門鄉公所災害應變中心 / 鄉長	歸曉惠		08-7993476
霧臺鄉公所災害應變中心 / 鄉長	杜正吉		08-7902396
萬丹鄉公所災害應變中心 / 鄉長	劉昭相		08-7773138
東港鎮公所災害應變中心 / 鎮長	徐志雄		08-8351020
新園鄉公所災害應變中心 / 鄉長	陳武昌		08-8686643
琉球鄉公所災害應變中心 / 鄉長	林愛玲		08-8612814
林邊鄉公所災害應變中心 / 鄉長	陳俊吉		08-8751009
南州鄉公所災害應變中心 / 鄉長	黃盈裕		08-8645690
崁頂鄉公所災害應變中心 / 鄉長	林光華		08-8633087
內埔鄉公所災害應變中心 / 鄉長	利八魁		08-7790195
萬巒鄉公所災害應變中心 / 鄉長	林碧乾		08-7810576
潮州鎮公所災害應變中心 / 鎮長	洪明江		08-7894818
竹田鄉公所災害應變中心 / 鄉長	傅民雄		08-7712481
新埤鄉公所災害應變中心 / 鄉長	林志成		08-7973013
來義鄉公所災害應變中心 / 鄉長	竇望義		08-7850720
枋寮鄉公所災害應變中心 / 鄉長	盧文信		08-8780640
枋山鄉公所災害應變中心 / 鄉長	洪啓能		08-8761555
春日鄉公所災害應變中心 / 鄉長	柯自強		08-8780752
獅子鄉公所災害應變中心 / 鄉長	伍慶隆		08-8771129
佳冬鄉公所災害應變中心 / 鄉長	龔日光		08-8660813
恆春鎮公所災害應變中心 / 鎮長	盧玉棟		08-8893984
車城鄉公所災害應變中心 / 鄉長	張春桂		08-8822427
滿州鄉公所災害應變中心 / 鄉長	余增春		08-8802439
牡丹鄉公所災害應變中心 / 鄉長	陳英銘		08-8831415





編號 PTH-1001312 (1/12,500) 萬巒鄉水災危險潛勢地區疏散避難圖



防災資訊表

行政區域圖



災害通報單位

- ◆ 屏東縣政府災害應變中心 電話(08)766-2911
- ◆ 萬巒鄉災害應變中心 電話(08)781-0344
- ◆ 消防局萬巒消防分隊 電話(08)781-4161
- ◆ 警察局萬巒分駐所 電話(08)781-1320
- ◆ 警察岡寮山派出所 電話(08)783-3451
- ◆ 警察岡寮佳派出所 電話(08)783-1114

防災資訊網站

- ◆ 內政部消防署 <http://www.nfa.gov.tw>
- ◆ 屏東縣政府消防局 <http://goo.gl/cCcBVN>
- ◆ 屏東縣萬巒鄉公所 <http://goo.gl/W6aW67>

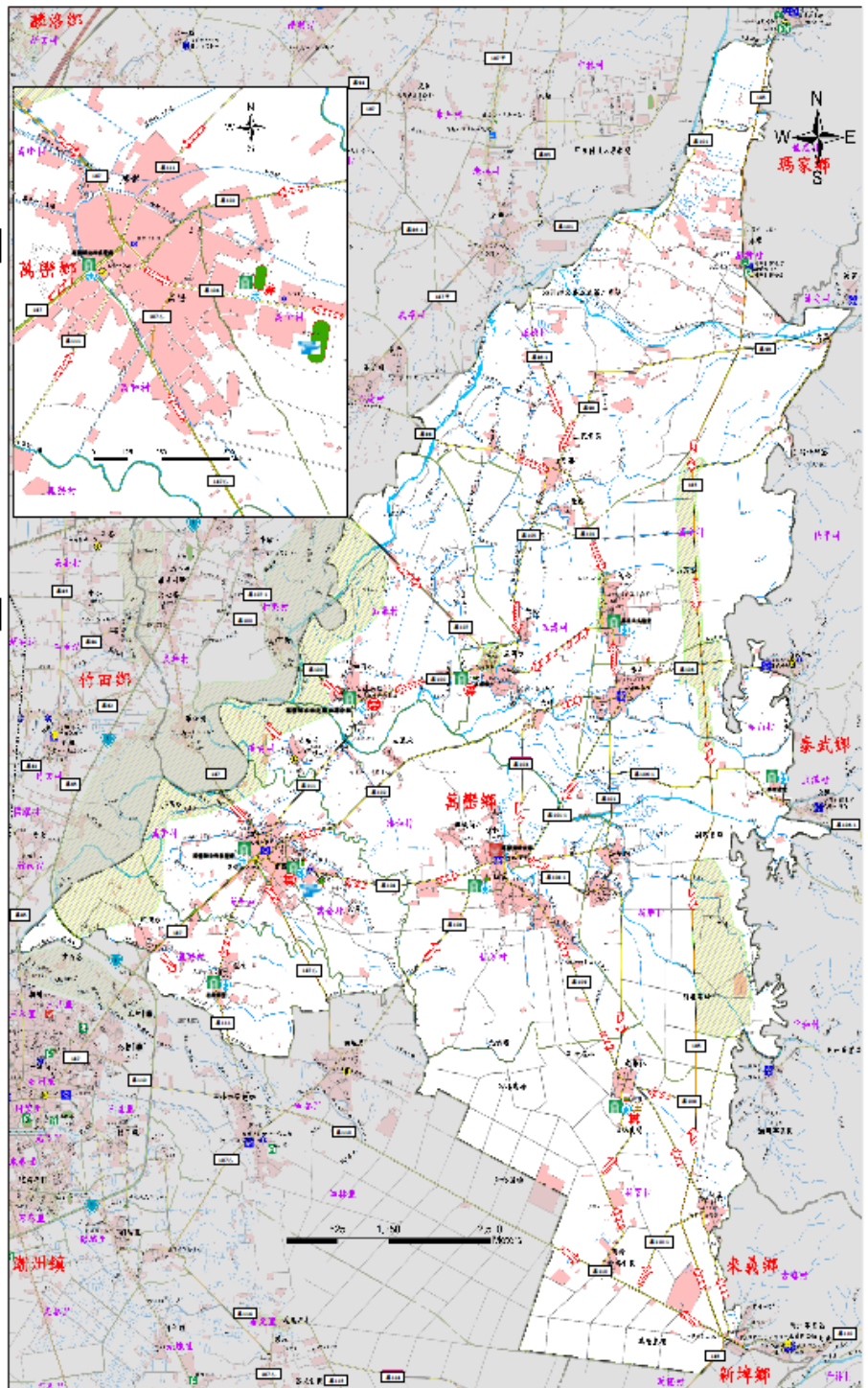
避難原則

- ◆ 地震：前往開放空間或公園避難
- ◆ 水災：就地避難或垂直避難，低窪地區前往避難處所
- ◆ 土石流：前往避難處所集中避難

避難收容所

1. 萬巒鄉公所展覽廳(適用於水災)  
電話08-7812460  
地址-萬巒鄉萬和村中正路36號
2. 志成佛寺(適用於水災)  
電話08-7811510  
地址-萬巒鄉成業村水庫路31號
3. 萬金天主教堂(適用於水災)  
電話08-7832005  
地址-萬巒鄉萬全村萬興路24號
4. 西方壇堂(適用於水災)  
電話08-7832248  
地址-萬巒鄉新豐村萬山路1號
5. 萬巒鄉立幼兒園酒灣分班 (適用於水災、地震)  
電話08-7812460  
地址-萬巒鄉酒灣村永平路53-1號
6. 佳佐國小中興分校(適用於水災、地震、土石流)  
電話08-7832300  
地址-萬巒鄉新豐村中興路27號
7. 萬巒國小(適用於水災、地震)  
電話08-7811627  
地址-萬巒鄉萬全村表忠路28號
8. 五溝國小(適用於地震)  
電話08-7832285  
地址-萬巒鄉五溝村西溪路89號
9. 佳佐國小(適用於水災)  
電話08-7832018  
地址-萬巒鄉佳和村佳興路59號

屏東縣政府 107年4月 製作



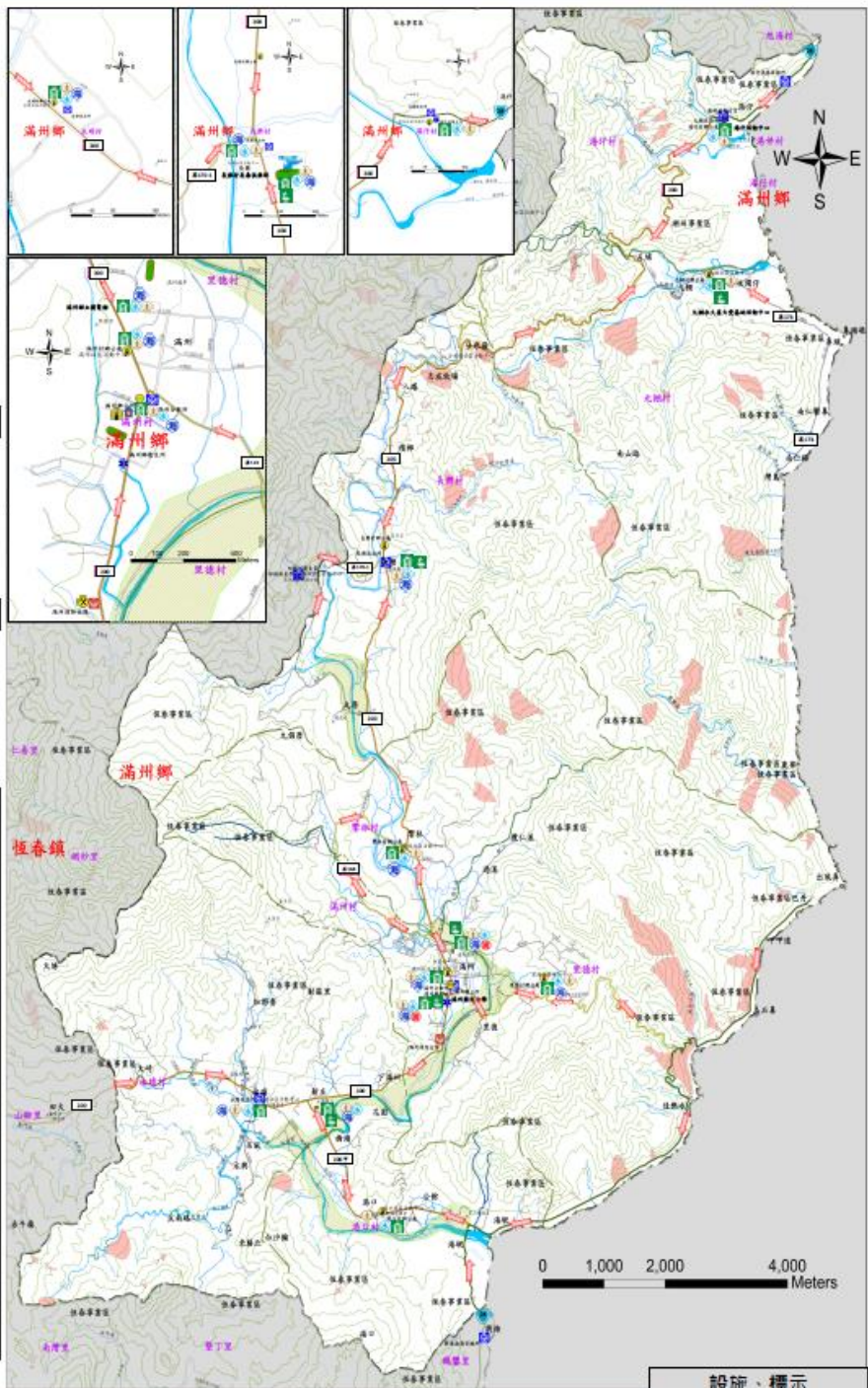
圖例	道路、水系	行政區域界線、標示	設施、標示		
	<ul style="list-style-type: none"> <li>① 國道</li> <li>78 快速道路</li> <li>省道</li> <li>104 縣道</li> <li>02 鄉道</li> </ul>	<ul style="list-style-type: none"> <li>--- 鄉(鎮)界線</li> <li>--- 村(里)界線</li> <li>⊕ 適用地震災害</li> <li>⊕ 適用水災災害</li> <li>⊕ 適用土石流災害</li> </ul>	<ul style="list-style-type: none"> <li>室內避難處所</li> <li>警察局</li> <li>消防局</li> <li>儲備物資點</li> </ul>	<ul style="list-style-type: none"> <li>水系</li> <li>室內避難處所</li> <li>警察局</li> <li>消防局</li> <li>儲備物資點</li> </ul>	<ul style="list-style-type: none"> <li>直升機起降點</li> <li>醫療中心</li> <li>指揮中心</li> <li>通訊設備放置點</li> <li>車輛及人員轉運集結點</li> </ul>



編號 PTH-1001324 (1/16,800) 滿州鄉水災危險潛勢地區疏散避難圖



防災資訊表		
行政區域圖		
災害通報單位		
◆屏東縣政府災害應變中心	電話(08)766-2911	
◆滿州鄉災害應變中心	電話(08)880-1105	
◆消防局滿州分隊	電話(08)880-2971	
◆警察分局滿州分駐所	電話(08)880-1161	
防災資訊網站		
◆內政部消防署 <a href="http://www.nfa.gov.tw">http://www.nfa.gov.tw</a>		
◆屏東縣政府消防局 <a href="http://goo.gl/CCc8VN">http://goo.gl/CCc8VN</a>		
◆屏東縣滿州鄉公所 <a href="http://goo.gl/wC3eMe">http://goo.gl/wC3eMe</a>		
避難原則		
◆地震：前往開放空間或公園避難		
◆土石流：前往避難處所集中避難		
◆水災：就地避難或有蓋避難；低窪地區前往避難處所		
◆海嘯：前往避難處所集中避難		
避難收容所		
處所地點	地址	電話
滿州社區活動中心	滿州鄉滿州村中山路107號	08-8801375
新橋社區活動中心	滿州鄉新橋村山頂路57號樓上	08-8802111
永濟社區活動中心	滿州鄉永濟村莊內路53巷8-1號	08-8802248
港口社區活動中心	滿州鄉港口村港口路42號	08-8801356
豐林活動中心	滿州鄉豐林村潭邊路64巷3號	08-8801348
慈雲村長壽俱樂部	滿州鄉慈雲村和平路21號	08-8811815
九層永久最大慶基地活動中心	滿州鄉九層村九層路大慶堂6號	08-8810209
港仔活動中心	滿州鄉港仔村港仔路67號	08-8810429
慈雲國小	滿州鄉慈雲村大公路35號	08-8811045#14
屏東縣滿州鄉公所	滿州鄉滿州村中山路43號	08-8801105#704
屏東縣滿州鄉圖書館	滿州鄉滿州村中山路152號	08-8801991
滿州維農中學	滿州鄉滿州村文化路32號	08-8801106#14
滿州維農小學	滿州鄉滿州村中山路39號	08-8801162#14
永濟維農小學	滿州鄉永濟村莊內路25號	08-8801125#14
屏東縣政府 107年4月 製作		

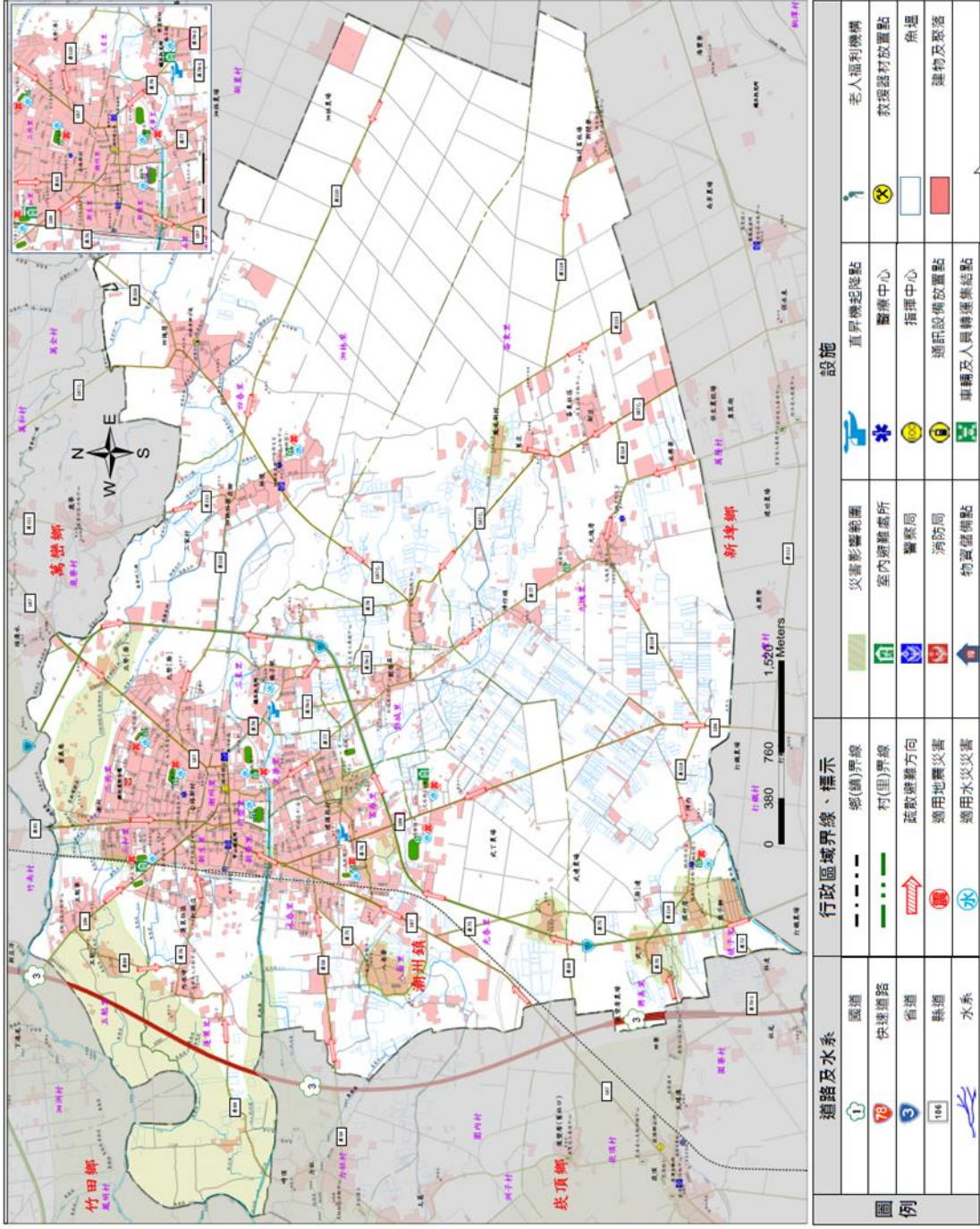


圖例	道路、水系		行政區域界線、標示		設施、標示		設施、標示			
		省道		鄉(鎮)界線		適用海嘯災害		直升機起降點		儲備物資點
		縣道		村(里)界線		室外避難處所		醫療中心		疏散避難方向
		鄉道		適用地震災害		室內避難處所		指揮中心		河堤
		其他道路		適用水災災害		警察局		通訊設備放置點		崩塌地
	水系		適用土石流災害		消防局		車輛及人員轉運集結點		土石流潛勢溪流	





<h3>防災資訊表</h3>																																		
<h4>行政區域圖</h4>																																		
<h4>災害通報單位</h4> <ul style="list-style-type: none"> <li>◆屏東縣政府災害應變中心 電話(08)786-2911</li> <li>◆潮州鎮災害應變中心 電話(08)788-2371</li> <li>◆潮州鎮消防分隊 電話(08)788-2079</li> <li>◆屏東縣潮州分隊 電話(08)788-2020</li> <li>◆屏東縣光華派出所 電話(08)788-4265</li> <li>◆屏東縣中山派出所 電話(08)788-2347</li> <li>◆屏東縣路林派出所 電話(08)788-2767</li> </ul>																																		
<h4>防災資訊網站</h4> <ul style="list-style-type: none"> <li>◆內政部消防署 <a href="http://www.nfa.gov.tw">http://www.nfa.gov.tw</a></li> <li>◆屏東縣政府消防局 <a href="https://geo.gi/RMGfBx">https://geo.gi/RMGfBx</a></li> <li>◆屏東縣消防局公所 <a href="http://geo.gi/ONDVOs">http://geo.gi/ONDVOs</a></li> </ul>																																		
<h4>避難原則</h4> <ul style="list-style-type: none"> <li>◆水火：就近避難或避高避闊；儘量遠離前往避難處所</li> <li>◆地震：就近避震</li> <li>◆前往避難處空閒或公開處</li> </ul>																																		
<h4>避難收容所</h4> <table border="1"> <thead> <tr> <th>名稱</th> <th>地址</th> <th>電話</th> </tr> </thead> <tbody> <tr> <td>潮州區中</td> <td>潮州鎮三英里文化街 68號</td> <td>08-7862401 #41</td> </tr> <tr> <td>光華區中</td> <td>潮州鎮光華里光華路 290號</td> <td>08-7887038#31</td> </tr> <tr> <td>潮州區小</td> <td>潮州鎮同福里齊菜路 31號</td> <td>08-7882770</td> </tr> <tr> <td>光華區小</td> <td>潮州鎮光華里南順路 2號</td> <td>08-7882105#14</td> </tr> <tr> <td>光華區小</td> <td>潮州鎮光華里志成路 201號</td> <td>08-7896550#14</td> </tr> <tr> <td>潮州區小</td> <td>潮州鎮東里南順路 24號</td> <td>08-7882312</td> </tr> <tr> <td>潮州區小</td> <td>潮州鎮三英里北門路 25號</td> <td>08-7805568</td> </tr> <tr> <td>潮州區小</td> <td>潮州鎮三英里南順街 1號</td> <td>08-7804052</td> </tr> <tr> <td>四林區小</td> <td>潮州鎮高林里南順路 2巷1號</td> <td>08-7882174#14</td> </tr> <tr> <td>鎮立克區</td> <td>潮州鎮二里三福路 39-2號</td> <td>08-7886964</td> </tr> </tbody> </table>		名稱	地址	電話	潮州區中	潮州鎮三英里文化街 68號	08-7862401 #41	光華區中	潮州鎮光華里光華路 290號	08-7887038#31	潮州區小	潮州鎮同福里齊菜路 31號	08-7882770	光華區小	潮州鎮光華里南順路 2號	08-7882105#14	光華區小	潮州鎮光華里志成路 201號	08-7896550#14	潮州區小	潮州鎮東里南順路 24號	08-7882312	潮州區小	潮州鎮三英里北門路 25號	08-7805568	潮州區小	潮州鎮三英里南順街 1號	08-7804052	四林區小	潮州鎮高林里南順路 2巷1號	08-7882174#14	鎮立克區	潮州鎮二里三福路 39-2號	08-7886964
名稱	地址	電話																																
潮州區中	潮州鎮三英里文化街 68號	08-7862401 #41																																
光華區中	潮州鎮光華里光華路 290號	08-7887038#31																																
潮州區小	潮州鎮同福里齊菜路 31號	08-7882770																																
光華區小	潮州鎮光華里南順路 2號	08-7882105#14																																
光華區小	潮州鎮光華里志成路 201號	08-7896550#14																																
潮州區小	潮州鎮東里南順路 24號	08-7882312																																
潮州區小	潮州鎮三英里北門路 25號	08-7805568																																
潮州區小	潮州鎮三英里南順街 1號	08-7804052																																
四林區小	潮州鎮高林里南順路 2巷1號	08-7882174#14																																
鎮立克區	潮州鎮二里三福路 39-2號	08-7886964																																
<p>屏東縣政府 107年4月 製作</p>																																		




圖例		道路及水承		行政區域界線、標示		設施	
	國道		鄉(鎮)界線		災害影響範圍		直昇機起降點
	快速道路		村里界線		室內避難處所		醫療中心
	省道		疏散避難方向		警察局		指揮中心
	縣道		適用地震災害		消防局		通訊設備放置點
	水系		適用水災災害		物資儲備點		車輛及人員轉運集結點
					老人福利機構		救援器材放置點
					魚塢		建物及設施

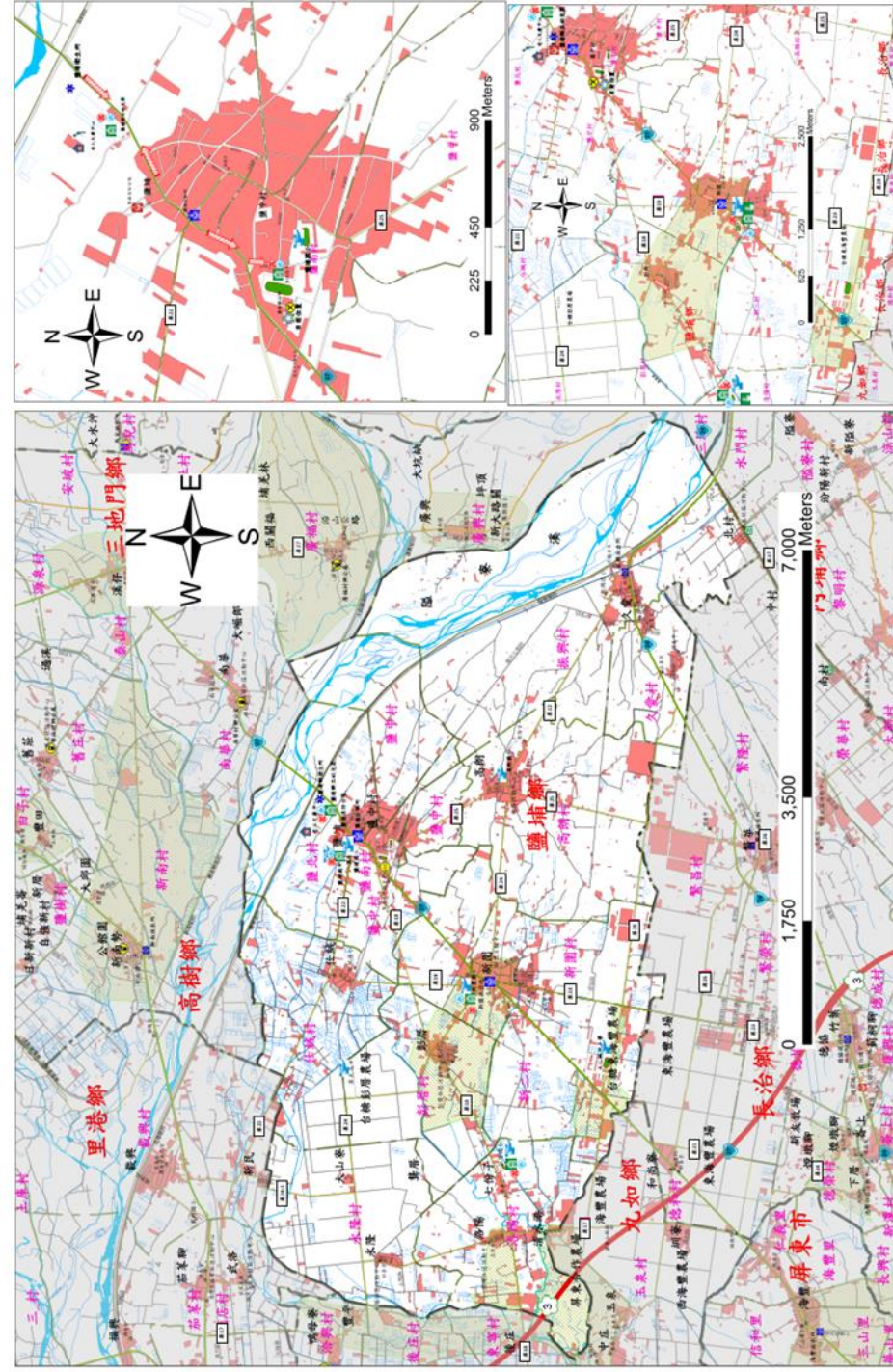


編號 PTH-1001310 (1/20,900)

鹽埔鄉水災危險潛勢地區疏散避難圖



<b>防災資訊表</b>	
<b>行政區域圖</b>	
	
<b>災警通報單位</b>	
◆屏東縣政府災害應變中心	電話(08)766-2911
◆鹽埔鄉災害應變中心	電話(08)793-2126
◆消防局鹽埔消防分隊	電話(08)793-2911
◆警察局鹽埔分駐所	電話(08)793-2224
◆警察局鹽埔派出所	電話(08)702-0234
◆警察局新園派出所	電話(08)793-2244
<b>防災資訊網站</b>	
◆內政部消防署	<a href="http://www.nfa.gov.tw">http://www.nfa.gov.tw</a>
◆屏東縣政府消防局	<a href="http://goo.gl/cCvBN">http://goo.gl/cCvBN</a>
◆屏東縣消防局鹽埔分隊	<a href="http://goo.gl/9Y3Q54">http://goo.gl/9Y3Q54</a>
<b>避難原則</b>	
◆水災：	
就地避難或順風避難；危急時應前往避難處所	
◆避難：	
前往開放空間或公園避難	
<b>避難收容所</b>	
1.鹽埔鄉立幼兒園	
地址 - 屏東縣鹽埔鄉鹽埔北村勝利路189號	
電話 - 08-7934629	
2.鹽埔國中	
地址 - 屏東縣鹽埔鄉鹽埔南村勝利路30號	
電話 - 08-7932001#14	
3.新園國小	
地址 - 屏東縣鹽埔鄉鹽埔二村建新街67號	
電話 - 08-7932269 #14	
4.彭澤國小	
地址 - 屏東縣鹽埔鄉新園村七份路21號	
電話 - 08-7031509 #14	
屏東縣政府 107年4月 製作	



<b>圖例</b>	
	省道
	鄉(鎮)界線
	村里界線
	疏散避難方向
	其他道路
	水系
	救援器材放置點
	室內避難處所
	警察局
	消防局
	物資儲備點
	取水點
	老人福利機構
	海水易致災區域
	建物及聚落
	直昇機臨時起降點
	醫療中心
	指揮中心
	通訊設備放置點
	車輛及人員轉運集結點

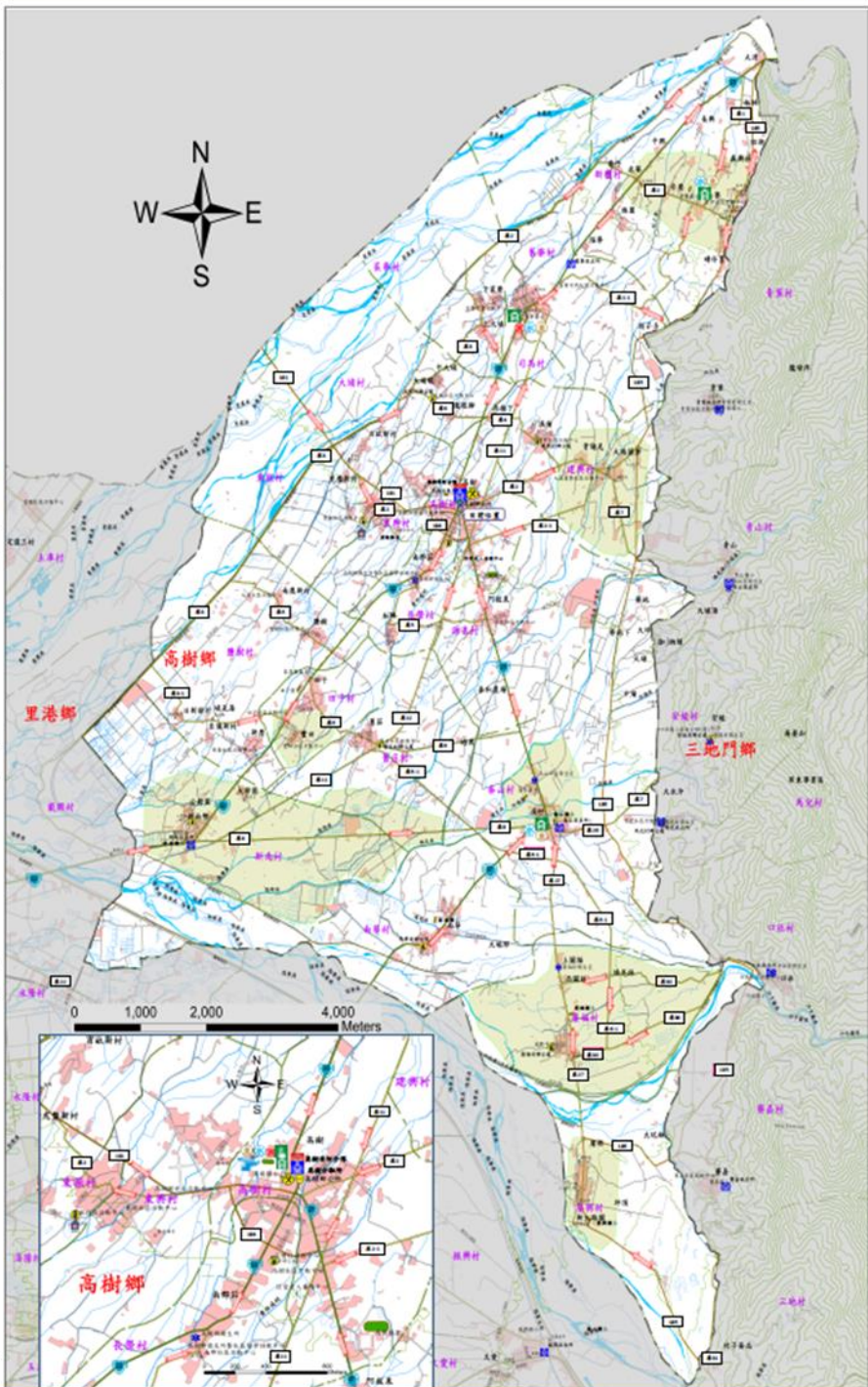








防災資訊表	
行政區域圖	
災害通報單位	
◆ 屏東縣政府災害應變中心	電話：08-7662911
◆ 高樹鄉災害應變中心	電話：08-7964448
◆ 消防局高樹消防分隊	電話：08-7962134
◆ 警察局高樹分駐所	電話：08-7962021
◆ 警察局泰山派出所	電話：08-7956334
◆ 警察局義興派出所	電話：08-7916063
◆ 警察局新南派出所	電話：08-7962324
防災資訊網站	
◆ 內政部消防署	<a href="http://www.nfa.gov.tw">http://www.nfa.gov.tw</a>
◆ 屏東縣政府消防局	<a href="http://goo.gl/cCcBVN">http://goo.gl/cCcBVN</a>
◆ 屏東縣高樹鄉公所	<a href="http://goo.gl/OMzYMs">http://goo.gl/OMzYMs</a>
避難原則	
◆ 水災：	就地避難或垂直避難；低窪地區前往避難處所
◆ 地震：	前往開放空間或公園避難
◆ 土石流：	前往避難處所避難
避難收容所	
1. 新豐國民小學(適用於水災、土石流)	地址 - 屏東縣高樹鄉新豐村泰和路26號 電話 - 08-7916486#13
2. 義興國民小學(適用於水災、地震、土石流)	地址 - 屏東縣高樹鄉義興村義興路42號 電話 - 08-7962994
3. 泰山國民小學(適用於水災、土石流)	地址 - 屏東縣高樹鄉泰山村義興路84號 電話 - 08-7956274#14
4. 高樹國民小學(適用於水災、地震、土石流)	地址 - 屏東縣高樹鄉高樹村華光路32號 電話 - 08-7960802
屏東縣政府 107年4月 製作	



圖例	道路、水系	行政區域界線、標示	設施		
	省道 縣道 鄉道 其他道路 水系	鄉(鎮)界線 疏散避難方向 適用地震災害 適用水災災害 適用土石流災害	室外避難處所 室內避難處所 警察局 消防局 儲備物資點	直升機起降點 醫療中心 指揮中心 通訊設備放置點 車輛及人員轉運集結點	老人福利機構 救援器材放置點 魚塢 建築物與聚落 淹水易致災區域

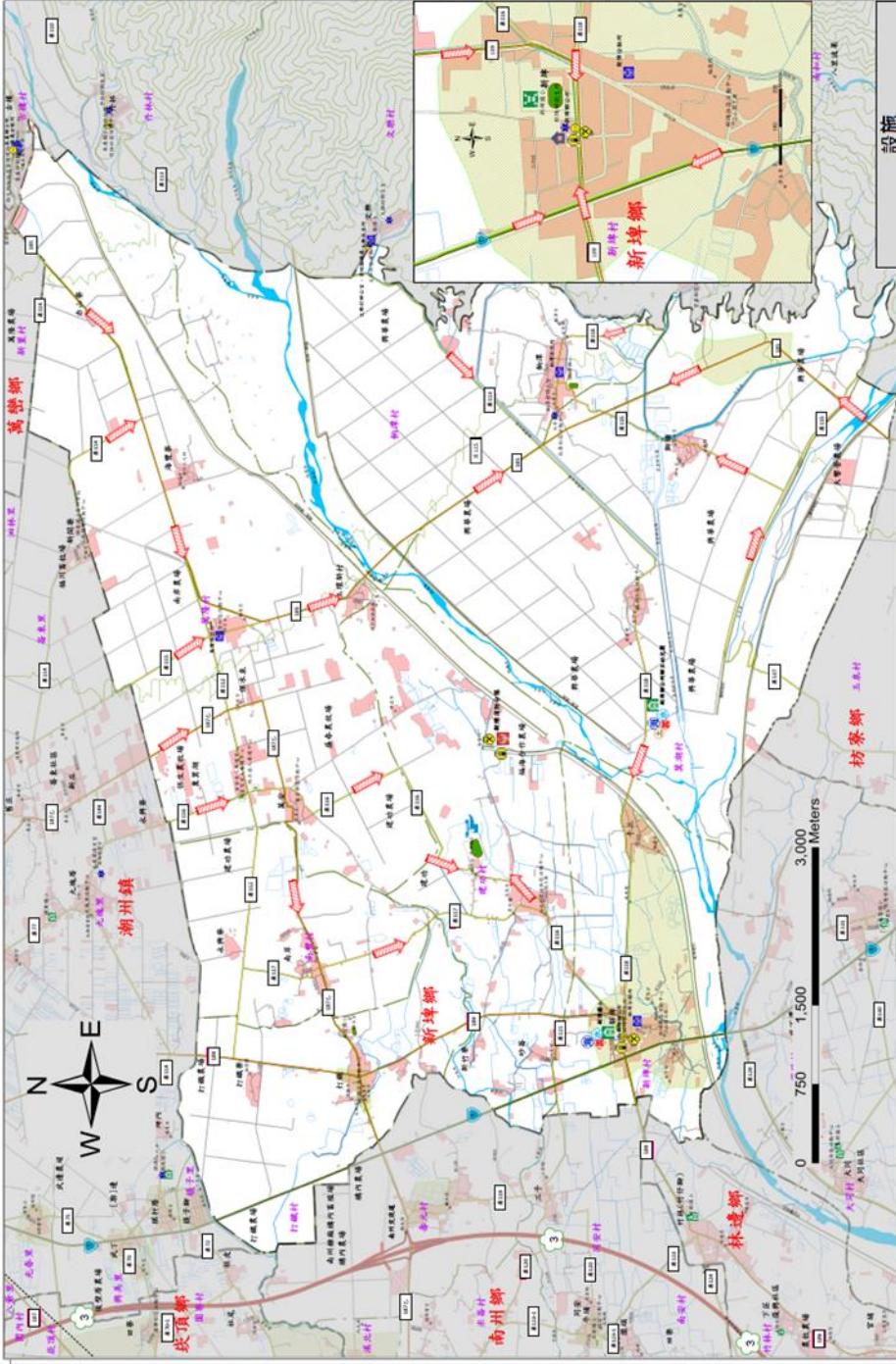


• 編號 PTH-1001315 (1/10,800)

# 新埤鄉水災危險潛勢地區疏散避難圖



<h3>防災資訊表</h3>	
<h4>行政區域圖</h4>	
<h4>災害通報單位</h4> <ul style="list-style-type: none"> <li>屏東縣政府災害應變中心 電話(08)766-2911</li> <li>新埤鄉災害應變中心 電話(08)797-3800</li> <li>消防局新埤分隊 電話(08)798-1133</li> <li>警察局長埤分駐所 電話(08)797-1045</li> <li>警察局前埤派出所 電話(08)798-1819</li> </ul>	
<h4>防災資訊網站</h4> <ul style="list-style-type: none"> <li>內政部防災署 <a href="http://www.nra.gov.tw">http://www.nra.gov.tw</a></li> <li>屏東縣政府消防局 <a href="http://goo.gl/cC8VN">http://goo.gl/cC8VN</a></li> <li>屏東縣新埤鄉公所 <a href="http://goo.gl/DlIs0q">http://goo.gl/DlIs0q</a></li> </ul>	
<h4>避難原則</h4> <ul style="list-style-type: none"> <li>水災：就地避難或垂直避難；危險地區前往避難處所</li> <li>地震：前往開放空間或公園廣場</li> <li>海嘯：前往避難處所集中避難</li> <li>土石流：前往避難處所集中避難</li> </ul>	
<h4>避難收容所</h4> <ol style="list-style-type: none"> <li>新埤國小 電話-08-7971027 地址：新埤鄉新埤村新埤路165號</li> <li>新埤鄉公所獨立村分區 電話08-7981398 地址：新埤鄉埤南村民權路103號</li> </ol>	
<p>屏東縣政府 107年 4 月 製作</p>	




圖例													
<table border="1"> <tr> <th>道路及水系</th> <th>行政區域界線、標示</th> <th>設施</th> <th>設施</th> </tr> <tr> <td> <ul style="list-style-type: none"> <li>國道</li> <li>省道</li> <li>縣道</li> <li>鄉道</li> <li>水系</li> </ul> </td> <td> <ul style="list-style-type: none"> <li>鄉(鎮)界線</li> <li>村里界線</li> <li>疏散避難方向</li> <li>適用地震災害</li> <li>適用水災災害</li> </ul> </td> <td> <ul style="list-style-type: none"> <li>通用海嘯災害</li> <li>通用土石流災害</li> <li>室內避難處所</li> <li>警察局</li> <li>消防局</li> </ul> </td> <td> <ul style="list-style-type: none"> <li>物資儲備點</li> <li>醫療中心</li> <li>指揮中心</li> <li>通訊設備放置點</li> <li>車輛及人員轉運集結點</li> </ul> </td> </tr> </table>	道路及水系	行政區域界線、標示	設施	設施	<ul style="list-style-type: none"> <li>國道</li> <li>省道</li> <li>縣道</li> <li>鄉道</li> <li>水系</li> </ul>	<ul style="list-style-type: none"> <li>鄉(鎮)界線</li> <li>村里界線</li> <li>疏散避難方向</li> <li>適用地震災害</li> <li>適用水災災害</li> </ul>	<ul style="list-style-type: none"> <li>通用海嘯災害</li> <li>通用土石流災害</li> <li>室內避難處所</li> <li>警察局</li> <li>消防局</li> </ul>	<ul style="list-style-type: none"> <li>物資儲備點</li> <li>醫療中心</li> <li>指揮中心</li> <li>通訊設備放置點</li> <li>車輛及人員轉運集結點</li> </ul>	<table border="1"> <tr> <th>設施</th> <th>設施</th> </tr> <tr> <td> <ul style="list-style-type: none"> <li>直昇機起降點</li> <li>老人福利機構</li> <li>救援器材放置點</li> <li>魚塭</li> <li>建物及聚落</li> <li>淹水易致災區域</li> </ul> </td> <td> <ul style="list-style-type: none"> <li>直昇機起降點</li> <li>老人福利機構</li> <li>救援器材放置點</li> <li>魚塭</li> <li>建物及聚落</li> <li>淹水易致災區域</li> </ul> </td> </tr> </table>	設施	設施	<ul style="list-style-type: none"> <li>直昇機起降點</li> <li>老人福利機構</li> <li>救援器材放置點</li> <li>魚塭</li> <li>建物及聚落</li> <li>淹水易致災區域</li> </ul>	<ul style="list-style-type: none"> <li>直昇機起降點</li> <li>老人福利機構</li> <li>救援器材放置點</li> <li>魚塭</li> <li>建物及聚落</li> <li>淹水易致災區域</li> </ul>
道路及水系	行政區域界線、標示	設施	設施										
<ul style="list-style-type: none"> <li>國道</li> <li>省道</li> <li>縣道</li> <li>鄉道</li> <li>水系</li> </ul>	<ul style="list-style-type: none"> <li>鄉(鎮)界線</li> <li>村里界線</li> <li>疏散避難方向</li> <li>適用地震災害</li> <li>適用水災災害</li> </ul>	<ul style="list-style-type: none"> <li>通用海嘯災害</li> <li>通用土石流災害</li> <li>室內避難處所</li> <li>警察局</li> <li>消防局</li> </ul>	<ul style="list-style-type: none"> <li>物資儲備點</li> <li>醫療中心</li> <li>指揮中心</li> <li>通訊設備放置點</li> <li>車輛及人員轉運集結點</li> </ul>										
設施	設施												
<ul style="list-style-type: none"> <li>直昇機起降點</li> <li>老人福利機構</li> <li>救援器材放置點</li> <li>魚塭</li> <li>建物及聚落</li> <li>淹水易致災區域</li> </ul>	<ul style="list-style-type: none"> <li>直昇機起降點</li> <li>老人福利機構</li> <li>救援器材放置點</li> <li>魚塭</li> <li>建物及聚落</li> <li>淹水易致災區域</li> </ul>												

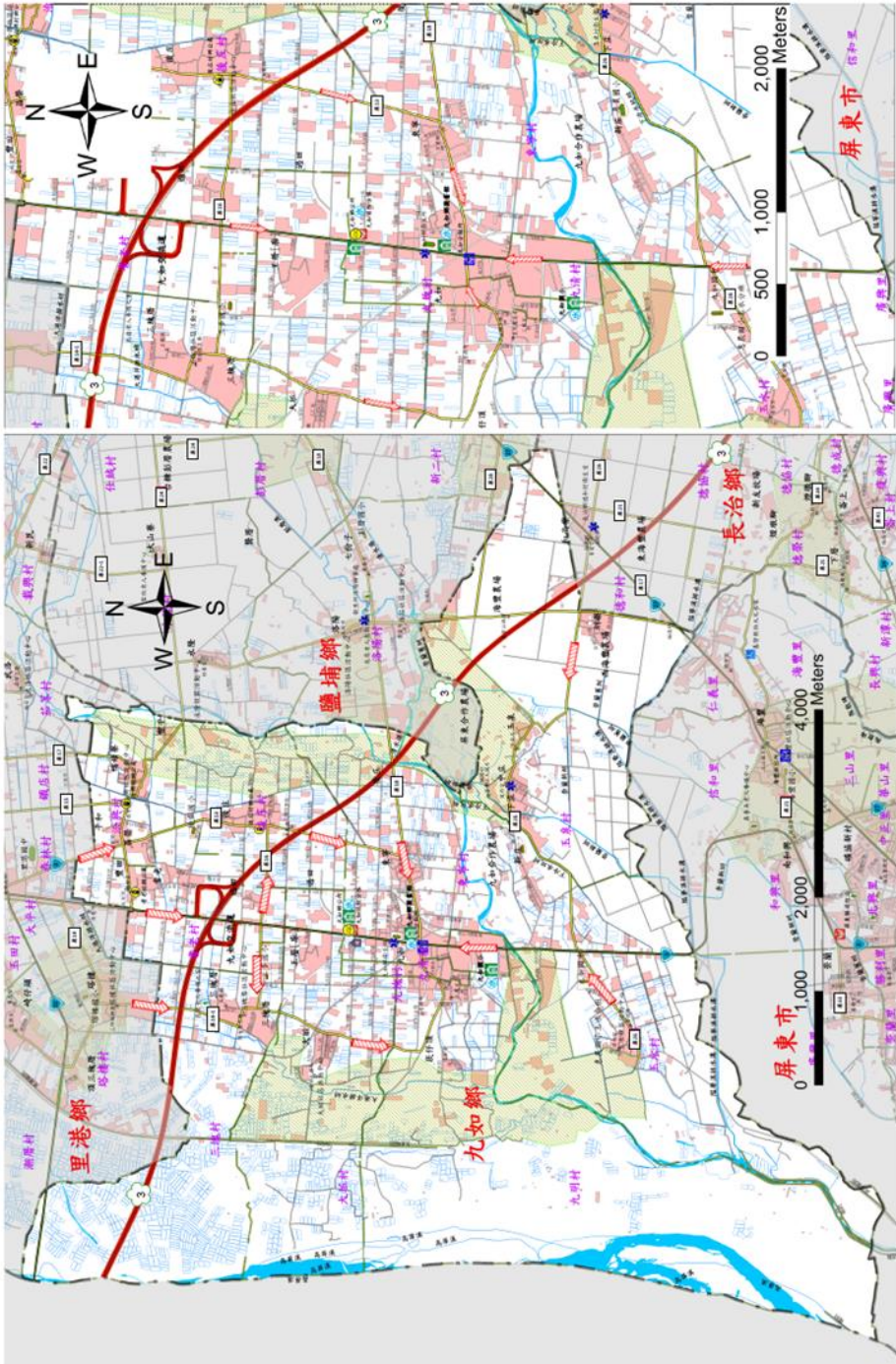


編號 PTH-1001308 (1/16,000)

九如鄉水災危險潛勢地區疏散避難圖



<p><b>防災資訊表</b></p> <p>行政區域圖</p> 	
<p><b>災害通報單位</b></p> <ul style="list-style-type: none"> <li>◆屏東縣政府災害應變中心 電話(08)766-2911</li> <li>◆九如鄉災害應變中心 電話(08)7392210</li> <li>◆消防局九如消防分隊 電話(08)7390071</li> <li>◆警政局九如分駐所 電話(08)7392424</li> </ul>	
<p><b>防災資訊網站</b></p> <ul style="list-style-type: none"> <li>◆台政部消防署 <a href="http://www.nfa.gov.tw">http://www.nfa.gov.tw</a></li> <li>◆屏東縣政府消防局 <a href="http://goo.gl/cC6BVN">http://goo.gl/cC6BVN</a></li> <li>◆屏東縣九如鄉公所 <a href="http://goo.gl/7InUGS">http://goo.gl/7InUGS</a></li> </ul>	
<p><b>避難原則</b></p> <ul style="list-style-type: none"> <li>◆水災： 就地避難或垂直避難，感測地震前前往避難處所</li> </ul>	
<p><b>避難收容所</b></p> <ol style="list-style-type: none"> <li>九如鄉公所禮堂(適用於水災) 地址-屏東縣九如鄉華村九如路二段416號 電話-08-7392210#15</li> <li>九如鄉圖書館(適用於水災) 地址-屏東縣九如鄉華村九如路二段264號 電話-08-7393503</li> <li>九如國小(適用於水災) 地址-屏東縣九如鄉九湖村九如路二段3-1號 電話-08-7392159#14</li> </ol>	
<p>屏東縣政府 107 年 4 月 製作</p>	



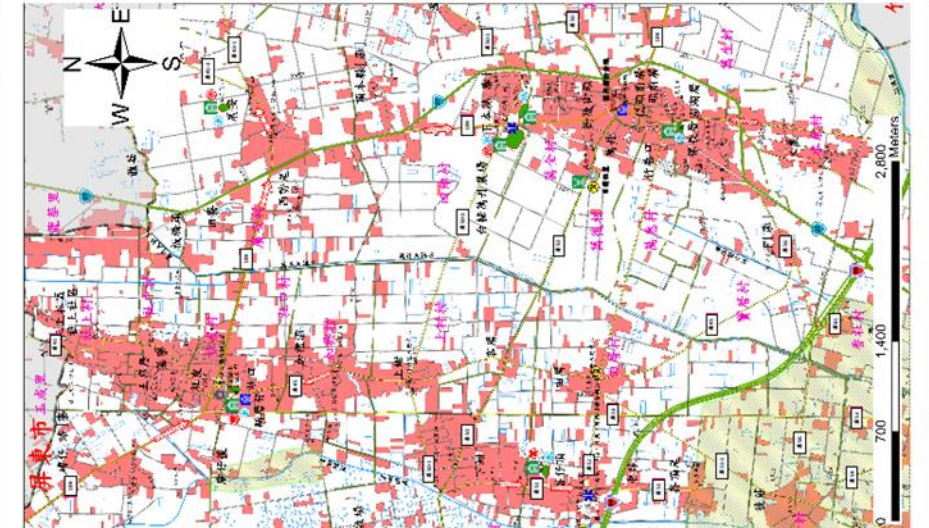
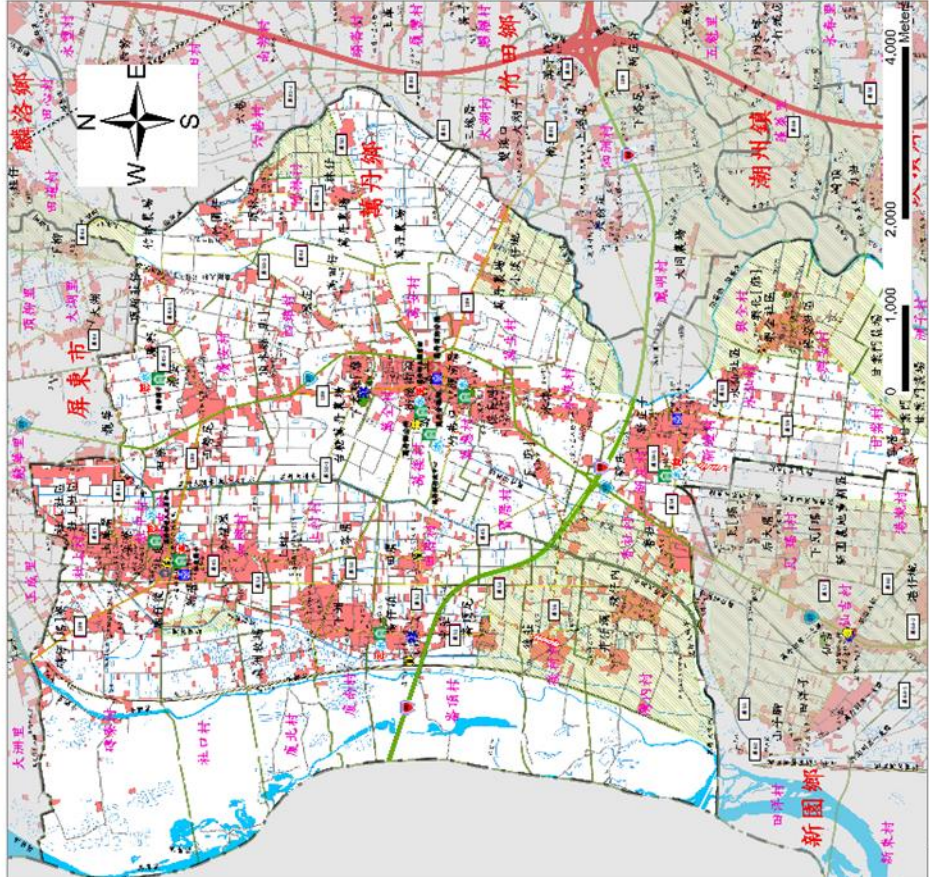
圖例		道路、水系		行政區域界線、標示		設施	
	國道		鄉(鎮)界線		淹水易致災區域		首昇機起降點
	省道		村(里)界線		室內避難處所		醫療中心
	縣道		疏散避難方向		警察局		指揮中心
	鄉道		適用水災災害		消防局		通訊設備放置點
	水系		救護器材放置點		物資儲備點		車輛及人員轉運集結點
					老人福利機構		建物及聚落
							熱點





# 編號 PTH-1001305 (1/18,000) 萬丹鄉水災危險潛勢地區疏散避難圖

<b>防災資訊表</b>	
<b>行政區域圖</b> 	
<b>災害通報單位</b> ◆屏東縣政府災害應變中心 電話(08)766-2911 ◆萬丹鄉災害應變中心 電話(08)777-2111#22 - 7776937 ◆消防局萬丹消防分隊 電話(08)777-2674 ◆警察所萬丹分駐所 電話(08)777-2004	
<b>防災資訊網站</b> ◆內政部消防署 <a href="http://www.nfa.gov.tw">http://www.nfa.gov.tw</a> ◆屏東縣政府消防局 <a href="http://goo.gl/cc8VN">http://goo.gl/cc8VN</a> ◆屏東縣萬丹鄉公所 <a href="http://goo.gl/3Hhnuv">http://goo.gl/3Hhnuv</a>	
<b>避難原則</b> ◆地震：前往開空曠或公園避難 ◆水災：就地避難或單直避難；低窪地區前往避難處所	
<b>避難收容所</b>	
名稱	地址
鄉立圖書館	萬後村和平西路157號
老人文康活動中心	社皮村大馬路495號
萬丹銀行	萬後村和平西路155號
四維國小	四維村四維東路567號
萬丹國中	四維村萬丹路2185號
萬丹國小	萬後村萬壽路1497號
萬安國小	萬安村萬安路志里8巷15號
社皮國小	社皮村社皮路二段550號
萬壽國小	萬壽村萬壽路860號
新莊國小	新莊村新莊路410號
屏東縣政府 107 年 4 月 製作	




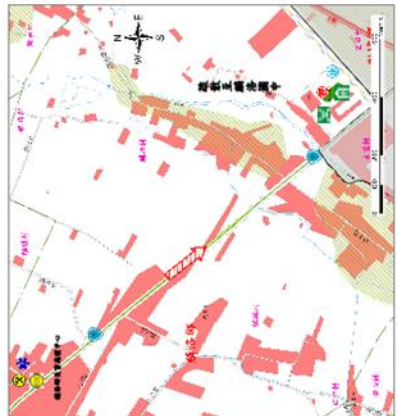
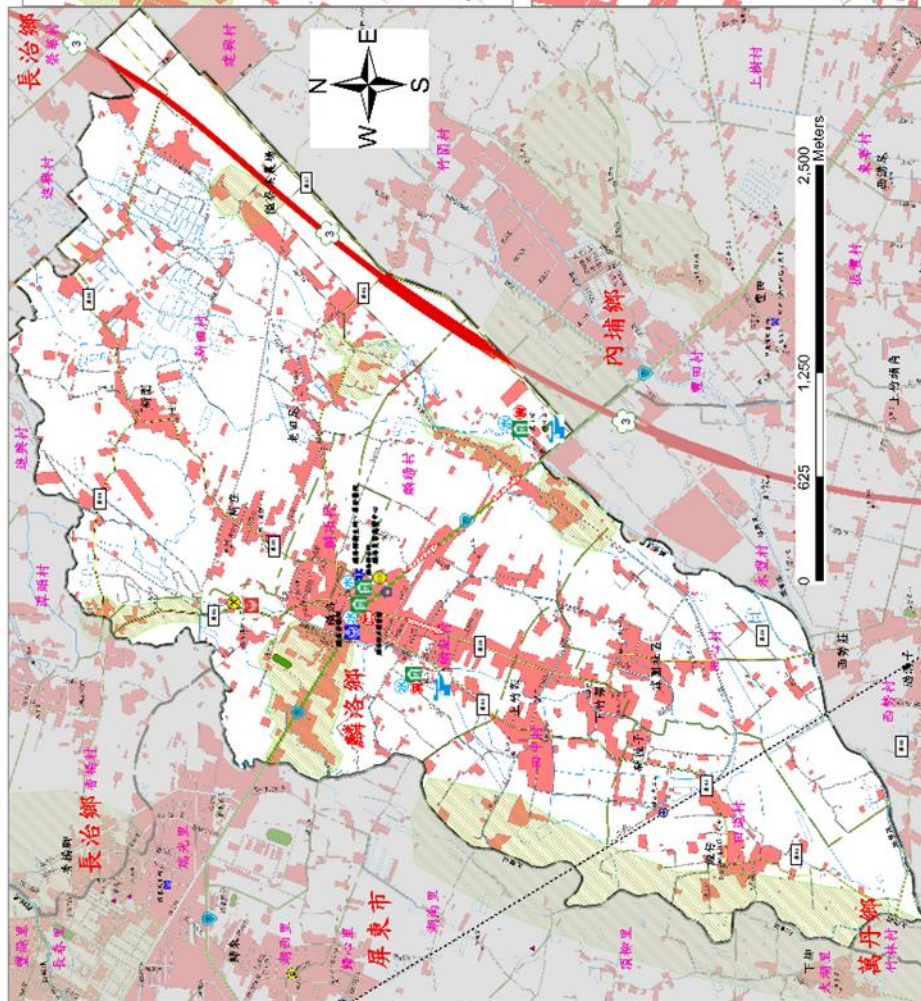
圖例		行政區域界線、標示		設施	
	省道		鄉(鎮)界線		直昇機起降點
	快速道路		村(里)界線		醫療中心
	縣道		疏散避難方向		指揮中心
	鄉道		適用地震災害		通訊設備放置點
	水系		適用水災災害		車輛及人員轉運集結點
			取水點		救災器材放置點
			室內避難處所		老人福利機構
			警察局		災害影響範圍
			消防局		建物及聚落
			物資儲備點		





# 編號 PTH-1001307 (1/12,500) 麟洛鄉水災危險潛勢地區疏散避難圖

<b>防災資訊表</b> 行政區域圖 	
<b>災害通報單位</b> ◆屏東縣政府災害應變中心 電話(08)766-2911 ◆麟洛鄉災害應變中心 電話(08)723-6110 ◆消防局麟洛消防分隊 電話(08)722-1546 ◆警察局麟洛分駐所 電話(08)722-1528	
<b>防災資訊網站</b> ◆內政部消防署 <a href="http://www.nfa.gov.tw">http://www.nfa.gov.tw</a> ◆屏東縣政府消防局 <a href="http://goo.gl/cC8Vn">http://goo.gl/cC8Vn</a> ◆屏東縣消防辦公室 <a href="http://goo.gl/K8eAtV">http://goo.gl/K8eAtV</a>	
<b>避難原則</b> ◆水災： 就地避難或高處避難；儘理地區前往避難處所 ◆地震： 前往開放空間或公園廣場	
<b>避難收容所</b> 1.麟洛鄉公所 地址：屏東縣麟洛鄉麟龍村中山路158號 電話：08-722553#14 2.麟洛國小 地址：屏東縣麟洛鄉麟龍村中華路86號 電話：08-7221670 3.麟洛國中 地址：屏東縣麟洛鄉麟龍村中山路2號 電話：08-722812#25 4.麟洛鄉圖書館 地址：屏東縣麟洛鄉麟龍村中山路158號 電話：08-722553#40	
屏東縣政府 107年4月製作	




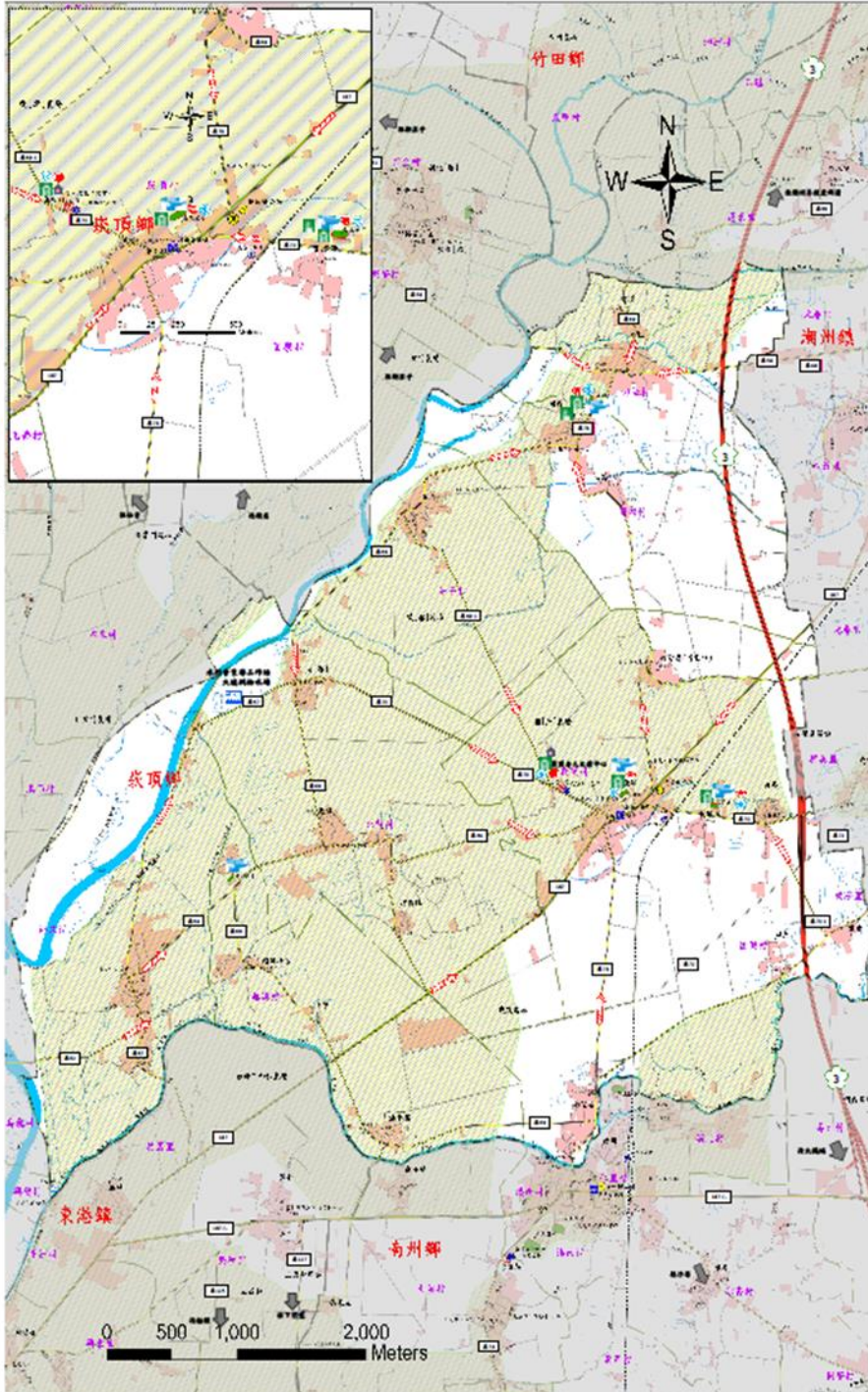
圖例		行政區域界線、標示		設施	
① 國道	--- -- 鄉(鎮)界線	☒ 救災器材放置點	🚰 直昇機起降點	🚰 取水點	
③ 省道	— · — · 村(里)界線	🏠 室內避難處所	🏠 醫療中心	👴 老人福利機構	
108 縣道	👉 疏散避難方向	🚒 警察局	👑 指揮中心	🏠 淹水易致災區域	
Ⅷ 鄉道	🚒 適用地震災害	🚒 消防局	📡 通訊設備放置點	🏠 建物及聚落	
🌊 水系	🚰 適用水災災害	🚰 物資儲備點	🚰 車輛及人員轉運集結點		



編號 PTH-1001318 (1/8,100) 崁頂鄉水災危險潛勢地區疏散避難圖



<h3>防災資訊表</h3>	
<h4>行政區域圖</h4> 	
<h4>災害通報單位</h4> <ul style="list-style-type: none"> <li>◆屏東縣政府災害應變中心 電話(08)766-2911</li> <li>◆崁頂鄉災害應變中心 電話(08)863-1144</li> <li>◆消防局崁頂消防分隊 電話(08)863-2430</li> <li>◆警察局崁頂分駐所 電話(08)863-1404</li> </ul>	
<h4>防災資訊網站</h4> <ul style="list-style-type: none"> <li>◆內政部消防署 <a href="http://www.nfa.gov.tw">http://www.nfa.gov.tw</a></li> <li>◆屏東縣政府消防局 <a href="http://goo.gl/YpMNxa">http://goo.gl/YpMNxa</a></li> <li>屏東縣崁頂鄉公所 <a href="http://goo.gl/dOUJK9">http://goo.gl/dOUJK9</a></li> </ul>	
<h4>避難原則</h4> <ul style="list-style-type: none"> <li>◆水災 就地避難或垂直避難；低窪地區前往避難處所</li> <li>◆地震 前往開放空間或公園避難</li> </ul>	
<h4>避難收容所</h4> <ul style="list-style-type: none"> <li>◆崁頂老人文康中心 (適用於水災、地震) 地址-崁頂鄉崁頂村興農路29-12號 電話-08-8630164</li> <li>◆崁頂國小 (適用於水災、地震) 地址-崁頂鄉崁頂村中正路119號 電話-08-8631959</li> <li>◆力社國小 (適用於水災、地震) 地址-崁頂鄉力社村力社路36號 電話-08-8631544</li> <li>◆高橋國中 (適用於水災、地震) 地址-崁頂鄉高橋村田寮路1-15號 電話-08-8631112</li> </ul>	
<p>屏東縣政府 107年4月 製作</p>	



0 500 1,000 2,000 Meters

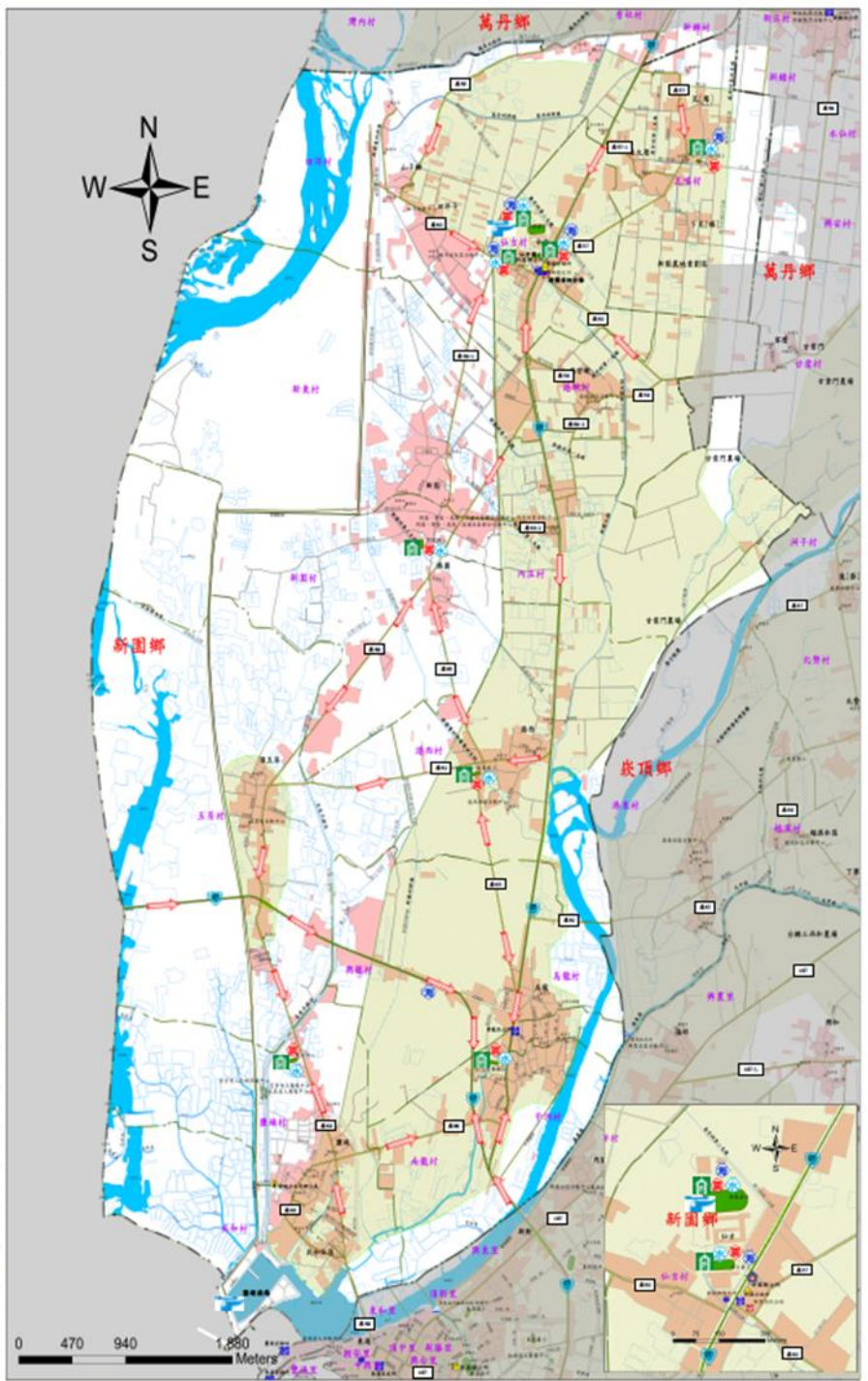
圖例	道路、水系	行政區域界線、標示	設施		
	① 國道	--- 鄉(鎮)界線	🏠 室外避難處所	🚁 直升機起降點	👴 老人福利機構
② 縣道	--- 村(里)界線	🏠 室內避難處所	🏥 醫療中心	💧 抽水站	
③ 鄉道	➡ 疏散避難方向	👮 警察局	📡 指揮中心	🐟 魚塭	
④ 其他道路	🚫 遠用地震災害	👦 消防局	📡 通訊設備放置點	🏠 建築物與聚落	
⑤ 水系	💧 遠用水災災害	🏠 儲備物資點	🚚 救護器材放置點	🌊 海水易致災區域	



編號 PTH-1001317 (1/9,000) 新園鄉水災危險潛勢地區疏散避難圖



防災資訊表		
行政區域圖		
災害通報單位		
◆屏東縣政府災害應變中心 電話(08)766-2911		
◆新園鄉災害應變中心 電話(08)868-1385#25、32、33		
◆消防局新園消防分隊 電話(08)868-4515		
◆警察分局新園分駐所 電話(08)868-1004		
◆警察分局新園派出所 電話(08)832-2433		
防災資訊網站		
◆內政部消防署 <a href="http://www.nfa.gov.tw">http://www.nfa.gov.tw</a>		
◆屏東縣政府消防局 <a href="http://goo.gl/cC8vN">http://goo.gl/cC8vN</a>		
◆屏東縣新園鄉公所 <a href="http://goo.gl/GO6r1U">http://goo.gl/GO6r1U</a>		
避難原則		
◆地震：前往開放空間或公園避難		
◆水災：就地避難或垂直避難； 低窪地區前往避難處所		
◆海嘯：前往避難處所集中避難		
避難收容所		
處所名稱	處所地址	電話
新園鄉公所	仙吉村仙吉路148號	(08)8681385#13
仙吉國小	仙吉村仙吉路91號	(08)8681087#14
新園國中	仙吉村仙吉路111號	(08)8681020#14
烏礁國小	南輝村南輝路217號	(08)8333707#14
瓦碇國小	瓦碇村四環路3號	(08)8684050#14
潭洲國小	潭埔村潭洲路379號	(08)8322975#14
港西國小	港西村中和路101號	(08)8681644#14
新園國小	新園村橋前路49號	(08)8681113#14
屏東縣政府 107年4月 製作		



圖例	道路、水系	行政區域界線、標示	設施		
	省道 縣道 鄉道 其他道路 水系	鄉(鎮)界線 村(里)界線 疏散避難方向 適用地震災害 適用水災災害	適用海嘯災害 室內避難處所 警察局 消防局 儲備物資點	直升機起降點 醫療中心 指揮中心 通訊設備放置點 車輛及人員轉運集結點	老人福利機構 救災器材放置點 魚塭 建築物與聚落 海水易致災區域

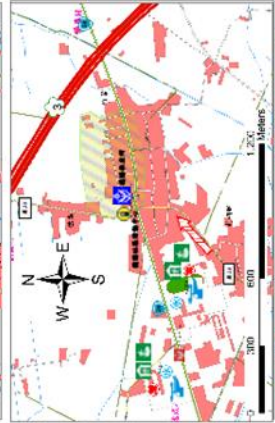
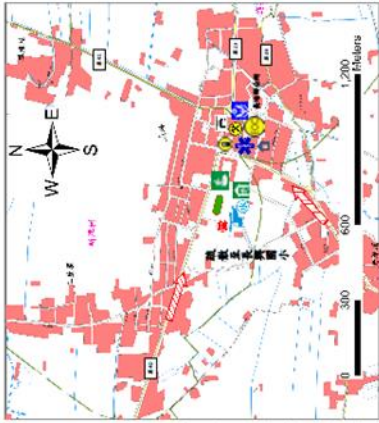
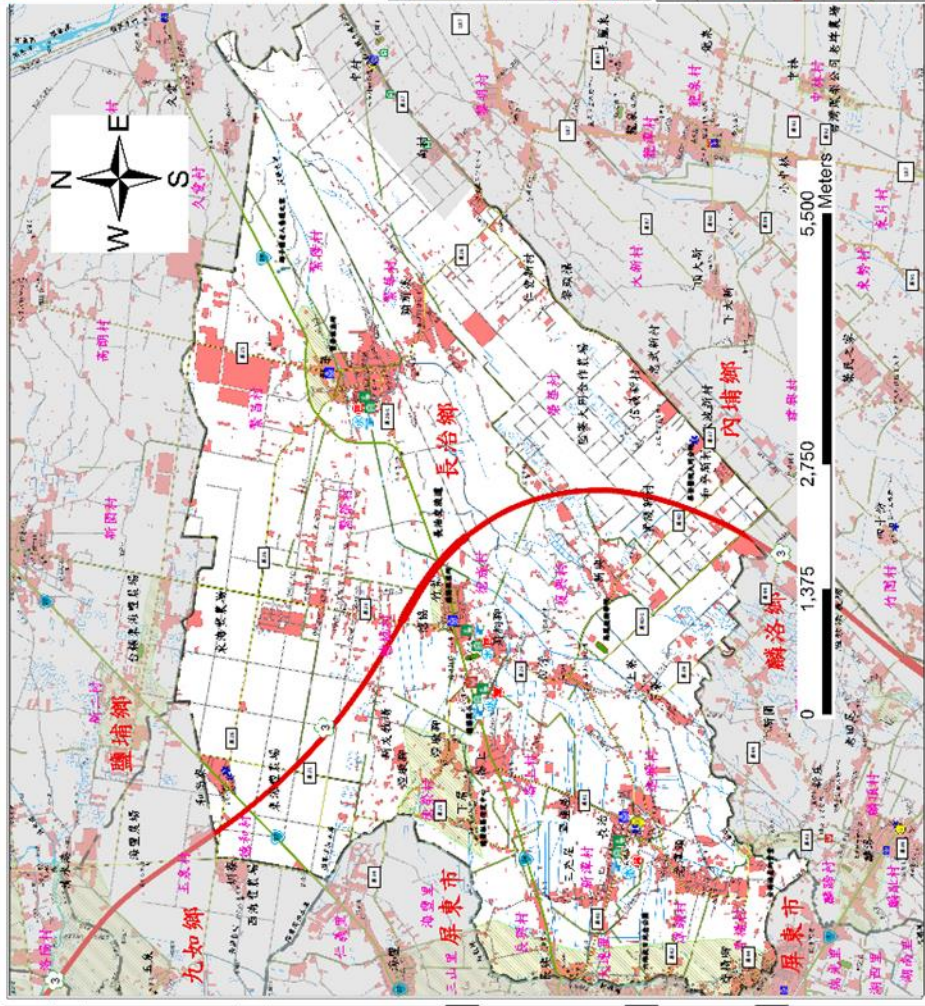




<b>防災資訊表</b>	
行政區域圖	
	
<b>災害通報單位</b>	
◆ 屏東縣政府災害應變中心	電話(08)766-2911
◆ 長治鄉災備應變中心	電話(08)736-8215#54
◆ 消防局長治消防分隊	電話(08)762-6149
◆ 警察局長治分駐所	電話(08)736-6741
◆ 鄉公所應變派出所	電話(08)762-1604
◆ 警察崗亭警事派出所	電話(08)762-1384

<b>防災資訊網站</b>	
◆ 內政部消防署	<a href="http://www.nfa.gov.tw">http://www.nfa.gov.tw</a>
◆ 屏東縣政府消防局	<a href="http://geo.gi/ccbwn">http://geo.gi/ccbwn</a>
◆ 屏東縣政府辦公室	<a href="http://geo.gi/mhGvJ">http://geo.gi/mhGvJ</a>
<b>避難原則</b>	
◆ 水災：	就地避難或避至高樓；低窪地區前往避難處所
◆ 地震：	前往開放空間或公園避難
<b>避難收容所</b>	

1. 長興國小 (適用於地震、水災)	地址 - 屏東縣長治鄉潭村潭路50號	電話 - 08-7368567
2. 德盛國小 (適用於地震、水災)	地址 - 屏東縣長治鄉潭成村中興路551號	電話 - 08-7621844
3. 縣治國中 (適用於地震、水災)	地址 - 屏東縣長治鄉潭成村中興路578號	電話 - 08-7621193
4. 聚興國小 (適用於地震、水災)	地址 - 屏東縣長治鄉潭成村水源路96號	電話 - 08-7621254

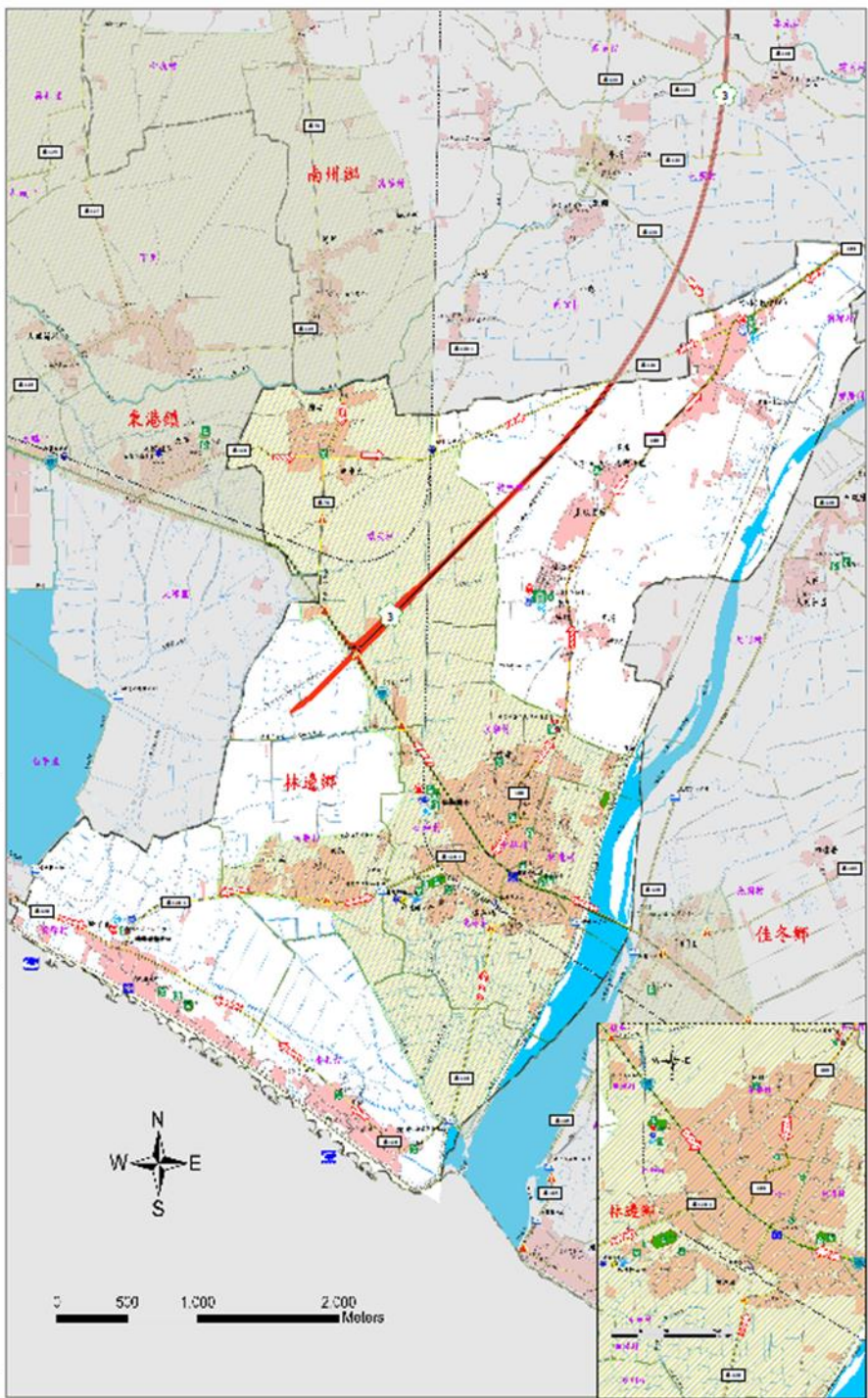


<b>圖例</b>			
① 國道	行政區域界線、標示	直昇機起降點	取水點
② 省道	鄉(鎮)界線	室外避難處所	老人福利機構
③ 縣道	村(里)界線	室內避難處所	醫療中心
④ 鄉道	疏散避難方向	警察局	指揮中心
⑤ 鄉道	適用地震災害	消防局	通訊設備放置點
⑥ 水系	適用水災災害	物資儲備點	車輛及人員轉運集結點
			建築物放置點
			海水易致災區域





防災資訊表	
行政區域圖	
災害通報單位	
◆屏東縣政府災害應變中心 電話(08)766-2911	
◆林邊鄉災害應變中心 電話(08)875-5123	
◆消防局林邊消防分隊 電話(08)875-2119	
◆警察局林邊分駐所 電話(08)875-2018	
防災資訊網站	
◆內政部消防署 <a href="http://www.nfa.gov.tw">http://www.nfa.gov.tw</a>	
◆屏東縣政府消防局 <a href="http://goo.gl/YpMNxa">http://goo.gl/YpMNxa</a>	
◆屏東縣林邊鄉公所 <a href="http://goo.gl/qC4Lg2">http://goo.gl/qC4Lg2</a>	
避難原則	
◆水災：前往避難處所集中避難，低窪地區前往高處避難	
◆海嘯：前往避難處所集中避難	
◆地震：前往避難處所集中避難	
避難收容所	
1.竹林國民小學 (適用水災、地震、海嘯) 地址：林邊鄉竹林村中興路122號 電話：08-8752884	
2.仁和國民小學 (適用水災、地震、海嘯) 地址：林邊鄉仁和村中山路417號 電話：08-8752201	
3.慈德五村活動中心 (適用水災、地震、海嘯) 地址：林邊鄉竹林村勝利路107號 電話：08-8755123	
4.統緯活動中心 (適用水災、地震、海嘯) 地址：林邊鄉統緯村成功路600號 電話：0932782242	
屏東縣政府 107年4月 製作	



圖例	道路	標示		設施、標示			
		國道		疏散避難方向		室外避難處所	
	省道		適用地震災害		室內避難處所		醫療中心
	鄉道		適用水災災害		警察局		指揮中心
	行政區域界線		適用海嘯災害		消防局		通訊設備放置點
	鄉(鎮)界線		海嘯危險區域		儲備物資點		車輛及人員轉運集結點
							救援器材放置點
							災害警告標誌設置點
							抽水站
							建築物與聚落
							海水易致災區域

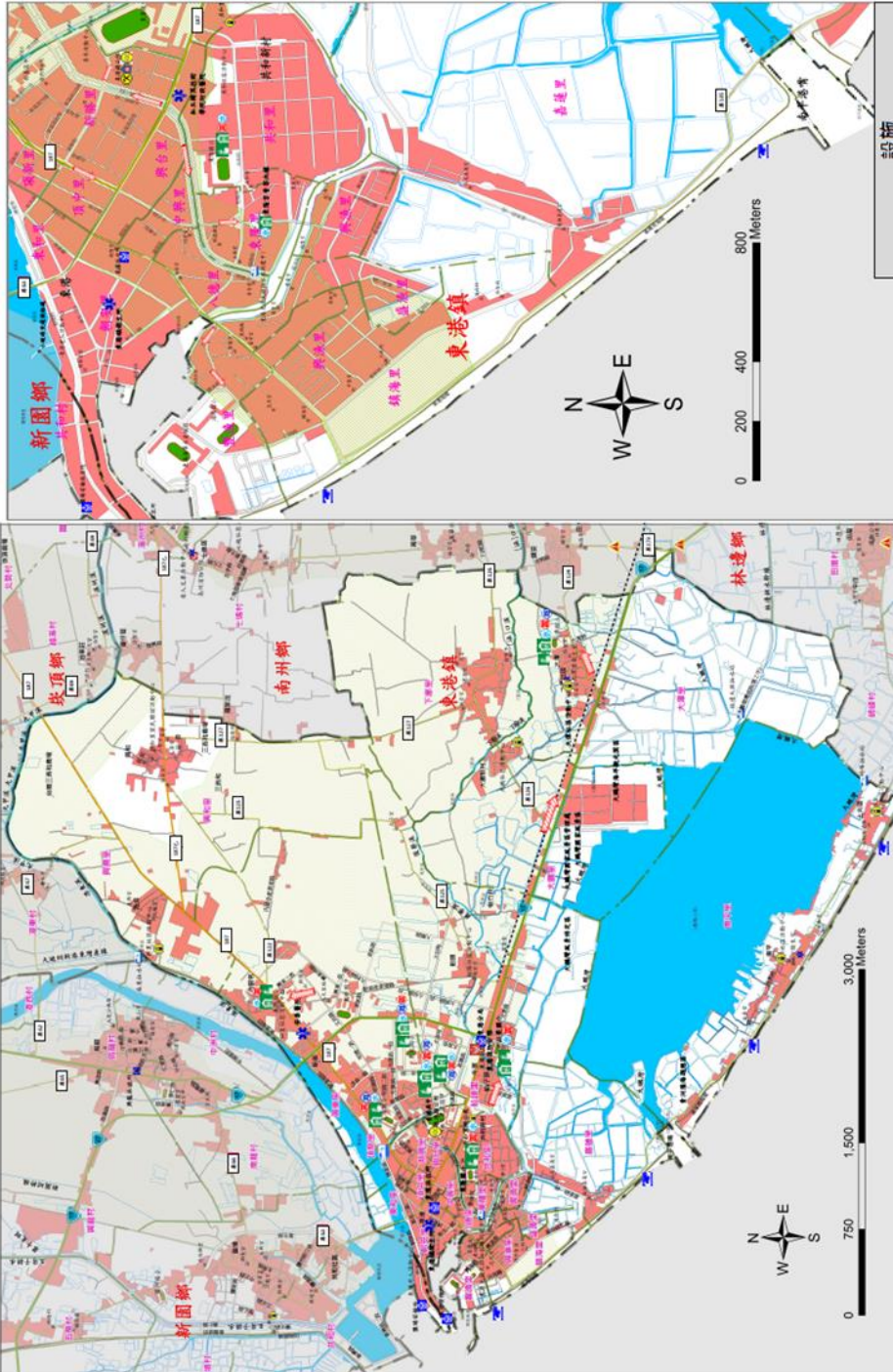


編號 PTH-1001303 (1/13,100)

東港鎮水災危險潛勢地區疏散避難圖



<h3>防災資訊表</h3>	
<h4>行政區域圖</h4>	
<h4>災害通報單位</h4> <ul style="list-style-type: none"> <li>◆屏東縣政府災害應變中心 電話(08)766-2911</li> <li>◆屏東縣消防局 電話(08)832-4131</li> <li>◆屏東縣消防局第一分隊 電話(08)835-0995</li> <li>◆屏東縣消防局第二分隊 電話(08)832-2009</li> <li>◆屏東縣消防局第三分隊 電話(08)833-8183</li> <li>◆屏東縣消防局第四分隊 電話(08)832-2603</li> </ul>	
<h4>防災資訊網站</h4> <ul style="list-style-type: none"> <li>◆內政部消防署 <a href="http://www.nfa.gov.tw">http://www.nfa.gov.tw</a></li> <li>◆屏東縣政府消防局 <a href="http://www.ptbfg.gov.tw/plantfbt/Default.aspx">http://www.ptbfg.gov.tw/plantfbt/Default.aspx</a></li> <li>◆屏東縣警察局 <a href="http://www.ptbfg.gov.tw/TownDtpo/Default.aspx">http://www.ptbfg.gov.tw/TownDtpo/Default.aspx</a></li> </ul>	
<h4>避難原則</h4> <ul style="list-style-type: none"> <li>◆地震：前往開放空間或公園避難</li> <li>◆風災：前往避難處所或中避風</li> <li>◆水災：就地避難或前往高處；低窪地區前往避難處所</li> </ul>	
<h4>避難收容所</h4> <ol style="list-style-type: none"> <li>屏東縣高屏大橋 電話 - (08)8353620 地址 - 屏東縣東港鎮東港里東港街21-1號</li> <li>以南國小 電話 - (08)8322816#14 地址 - 屏東縣東港鎮崑崙路25號</li> <li>東光國小 電話 - (08)8324927 地址 - 屏東縣東港鎮國東里國東二路15號</li> <li>東港國小 電話 - (08)8322019#14 地址 - 屏東縣東港鎮國東里中正路一段10號</li> <li>東港高中 電話 - (08)8322014 地址 - 屏東縣東港鎮崑崙路1號</li> <li>東港國小 電話 - (08)8310406 地址 - 屏東縣東港鎮國東里國東路43-1號</li> <li>東港國小 電話 - (08)8322064#14 地址 - 屏東縣東港鎮共和里共和路45號</li> <li>大潭國小 電話 - (08)8324226 地址 - 屏東縣東港鎮大潭里大潭路93號</li> </ol>	



圖例	道路	行政區域界線、標示	標示、設施	設施
	省道 縣道 鄉道 水系	鄉(鎮)界線 村(里)界線 疏散避難方向 適用水災災害 適用海邊災害	適用地震災害 室內避難處所 警察局 消防局 物資儲備點	直昇機起降點 救護器材放置點 建築物及聚落 海水易致災區域 海邊危險區域 災害警告標誌設置點
	水系		抽水站	

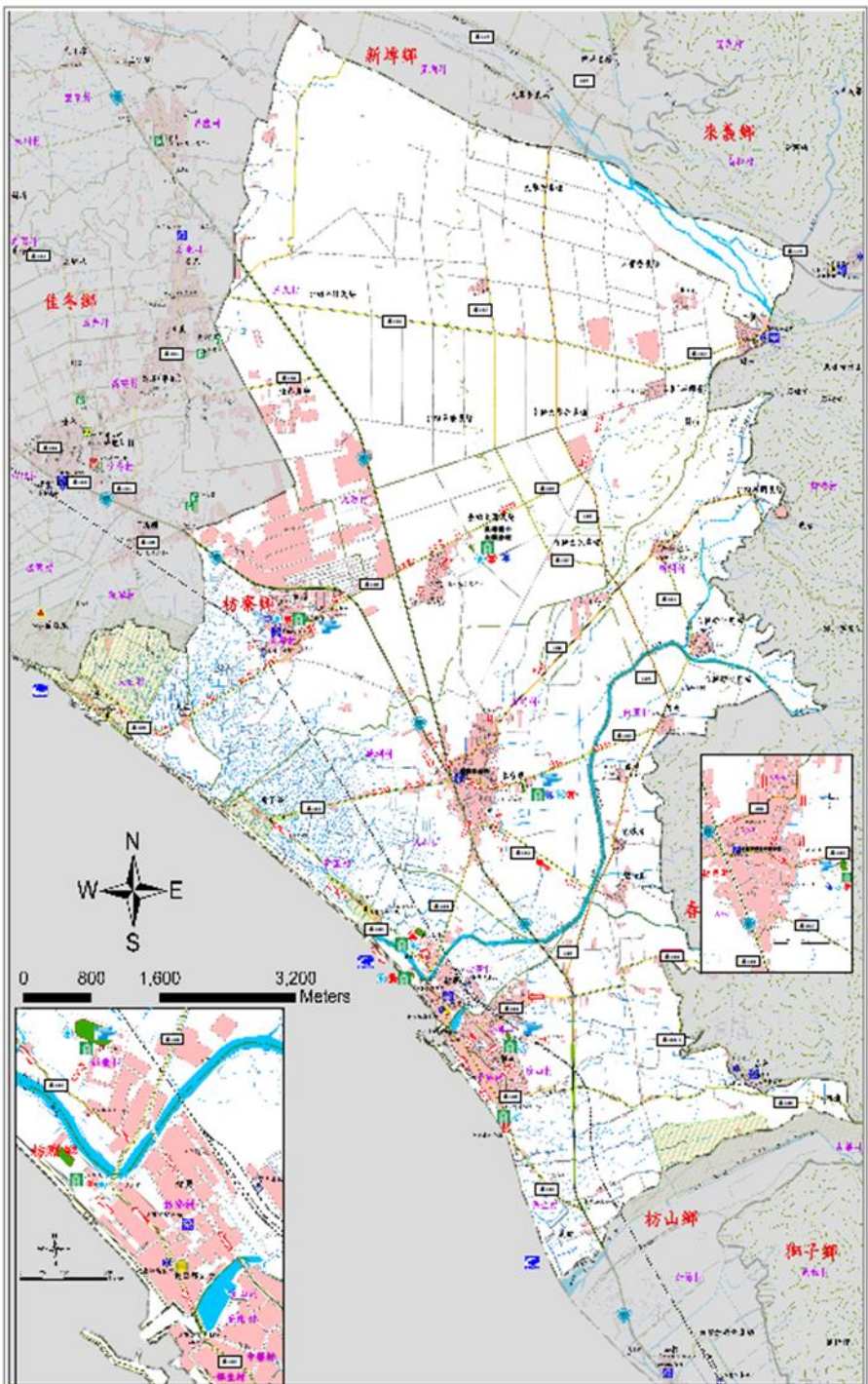
屏東縣政府 107 年 4 月 製作



編號 PTH-1001316 (1/12,000) 枋寮鄉水災危險潛勢地區疏散避難圖



防災資訊表	
行政區域圖	
災害通報單位	
◆屏東縣政府災害應變中心	電話(08)766-2911
◆枋寮鄉災害應變中心	電話(08)878-3742
◆消防局枋寮消防分隊	電話(08)878-2012
◆警察分局枋寮分隊	電話(08)878-2304
◆警察分局枋寮派出所	電話(08)878-2004
◆警察分局東海派出所	電話(08)878-2949
◆警察分局東海派出所	電話(08)871-2920
◆警察分局東海派出所	電話(08)871-2962
防災資訊網站	
◆內政部消防署	http://www.nfa.gov.tw
◆屏東縣政府消防局	http://www.pthg.gov.tw/planfbt/Default.aspx
◆屏東縣枋寮鄉公所	http://www.pthg.gov.tw/TownFto/Default.aspx
避難原則	
◆地震：前往開放空間或公園避難	
◆水災：就地避難或垂直避難；低窪地區前往避難處所	
◆海嘯：前往避難處所中避難	
避難收容所	
◆老人文康活動中心 (適用於水災)	地址-枋寮鄉保生村海邊路6號 電話-(08)8782012
◆枋寮高中 (適用於水災、地震)	地址-枋寮鄉新聯村農民國路3號 電話-(08)8782095
◆枋寮國小 (適用於水災、地震)	地址-枋寮鄉 枋寮村 德興路197號 電話-(08)8782034
◆德源國小 (適用於水災)	地址-枋寮鄉 福山村 德源路186號 電話-(08)8782096
◆維興國小 (適用於水災、地震、海嘯)	地址-枋寮鄉 人和村 維興路39號 電話-(08) 8713562
◆東海國小 (適用於水災、地震、海嘯)	地址-枋寮鄉 東海村 東海路486號 電話-(08)8712209
◆東海國小太湖分校 (適用於水災、地震、海嘯)	地址-枋寮鄉 太湖村 太湖路2-10號 電話-(08) 8711785
屏東縣政府 107年4月 製作	



圖例	道路	行政區域界線、標示	設備、標示		
	省道 縣道 鄉道  水系 水系	鄉(鎮)界線 村(里)界線 適用地震災害 適用水災災害 適用海嘯災害	室內避難處所 海嘯危險區域 警察局 消防局 儲備物資點	直升機起降點 醫療中心 指揮中心 通訊設備放置點 車輛及人員轉運集結點	救援器材放置點 疏散避難方向 建築物與聚落 海水易致災區域

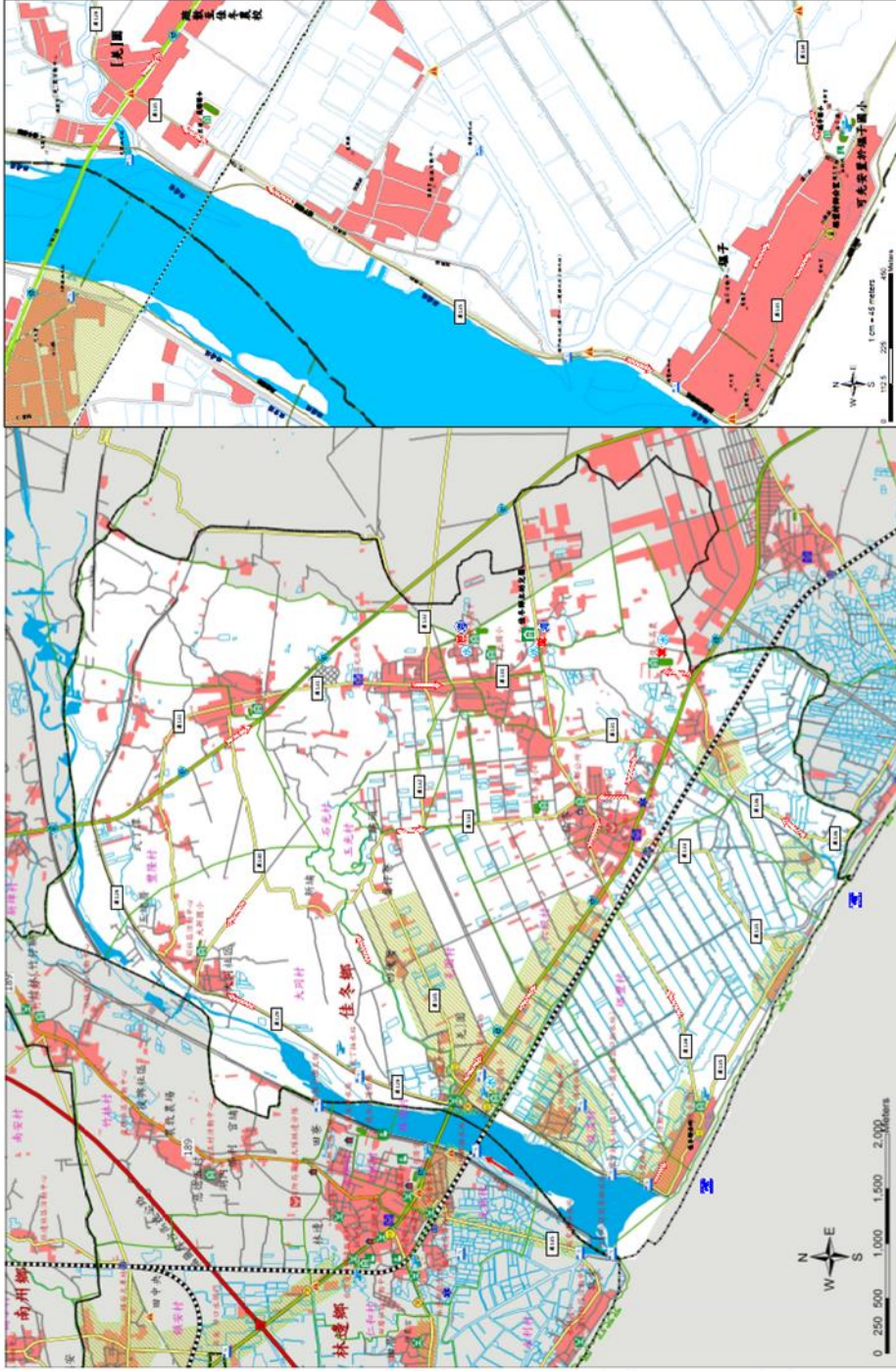


編號 PTH-1001321 (1/12,500)

佳冬鄉水災危險潛勢地區疏散避難圖



<p><b>防災資訊表</b></p> <p>行政區域圖</p> 	
<p><b>災警通報單位</b></p> <ul style="list-style-type: none"> <li>◆ 縣政府災警應變中心 電話(08)766-2911</li> <li>◆ 佳冬鄉災警應變中心 電話(08)866-2715#87</li> <li>◆ 消防局佳冬消防分隊 電話(08)866-2119</li> <li>◆ 警察局佳冬分駐所 電話(08)866-2089</li> <li>◆ 警察局石光派出所 電話(08)866-2034</li> </ul>	
<p><b>防災資訊網站</b></p> <ul style="list-style-type: none"> <li>◆ 內政部消防署 <a href="http://www.nfa.gov.tw">http://www.nfa.gov.tw</a></li> <li>◆ 屏東縣政府消防局 <a href="http://goo.gl/YpMNxa">http://goo.gl/YpMNxa</a></li> <li>◆ 屏東縣佳冬鄉公所 <a href="http://goo.gl/DSYX1Z">http://goo.gl/DSYX1Z</a></li> </ul>	
<p><b>避難原則</b></p> <ul style="list-style-type: none"> <li>◆ 地震：前往開放空間或公園廣場</li> <li>◆ 水災：就地避難或垂直避難； 低窪地區前往避難處所</li> <li>◆ 海嘯：前往避難處所集中避難</li> </ul>	
<p><b>避難收容所</b></p> <ol style="list-style-type: none"> <li>1. 國立佳冬高農 地址：屏東縣佳冬鄉佳冬村佳農路67號 電話：(08)8662726#506</li> <li>2. 佳冬國中 地址：屏東縣佳冬鄉玉光村大同路1號 電話：(08)8662041#14</li> <li>3. 佳冬鄉立幼兒童 地址：屏東縣佳冬鄉玉光村文化一路240號 電話：(08)8660612</li> </ol> <p>屏東縣政府 107 年 4 月 製作</p>	




圖例	道路、水系	標示	設施
省道	區級避難方向	抽水站	直昇機起降點
鄉道	適用地震災害	室內避難處所	醫療中心
行政區域界線	適用水災災害	警察局	指揮中心
鄉(鎮)界線	適用海嘯災害	消防局	通訊設備放置點
水系	海嘯危險區域	物資儲備點	車輛及人員轉運集結點
			救護器材放置點
			災警警告標誌設置點
			災害影響範圍
			建物及設施

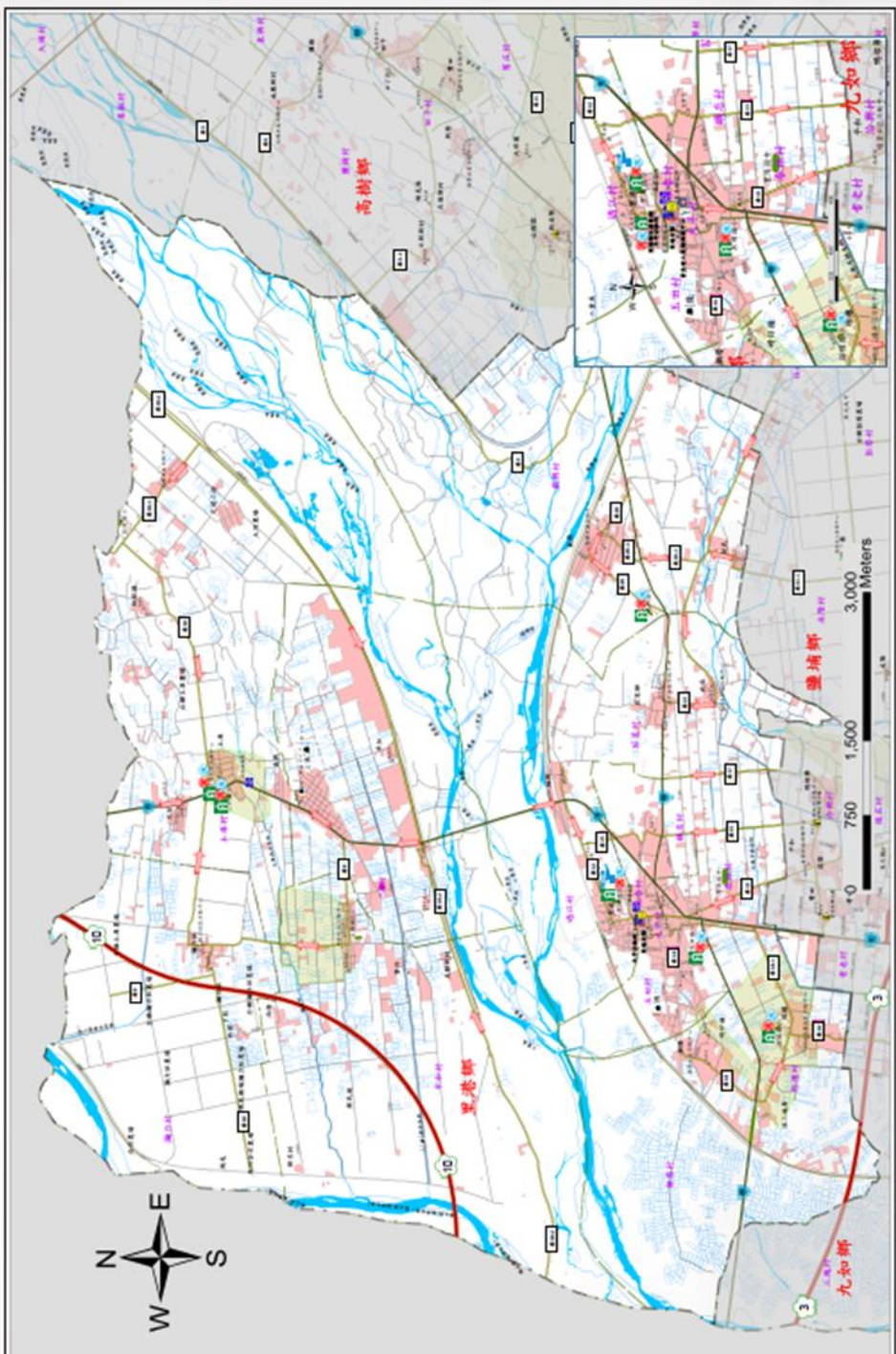


編號 PTH-1001309 (1/11,500)

里港鄉水災危險潛勢地區疏散避難圖



<p><b>防災資訊表</b></p> <p>行政區域圖</p> 	
<p><b>災害通報單位</b></p> <ul style="list-style-type: none"> <li>屏東縣消防災害應變中心 電話(08)766-2911</li> <li>屏東縣消防救護中心 電話(08)775-3003</li> <li>消防局屏東分隊 電話(08)775-2564</li> <li>屏東南大平分駐所 電話(08)775-2034</li> <li>屏東南三崁派出所 電話(08)773-1145</li> </ul>	
<p><b>防災資訊網站</b></p> <ul style="list-style-type: none"> <li>內政部消防署 <a href="http://www.nfa.gov.tw">http://www.nfa.gov.tw</a></li> <li>屏東縣政府消防局 <a href="http://pgo.gov/cc/bvn">http://pgo.gov/cc/bvn</a></li> <li>屏東縣災害應變中心 <a href="http://www.pthg.gov.tw/Download/Default.aspx">http://www.pthg.gov.tw/Download/Default.aspx</a></li> </ul>	
<p><b>避難原則</b></p> <p>◆地點：前往最近空曠或公園避難</p> <p>◆水災：疏散避難至高處，依標誌處前往避難處所</p>	
<p><b>避難收容所</b></p> <ol style="list-style-type: none"> <li>原潭國小 (適用於地震、水災) 電話：08-7752161 地址：屏東縣里港鄉江村溪江段41號</li> <li>五田國小 (適用於地震、水災) 電話：08-7752816 地址：屏東縣里港鄉五田村八鄰路91號</li> <li>清潭國小 (適用於地震、水災) 電話：08-7756625 地址：屏東縣里港鄉清潭村清潭路21-3號</li> <li>聚興國小 (適用於地震、水災) 電話：08-7752271 地址：屏東縣里港鄉聚興村聚興路1-3號</li> <li>三和國小 (適用於地震、水災) 電話：08-7731198 地址：屏東縣里港鄉土庫村土庫路111-3號</li> <li>土庫社區活動中心 (適用於地震、水災) 電話：08-7731156 地址：屏東縣里港鄉土庫村土庫路97-12號</li> <li>里港鄉立圖書館 (適用於地震、水災) 電話：08-7757574 地址：屏東縣里港鄉江村溪江段41-1號</li> </ol>	
<p>屏東縣政府 107年4月 製作</p>	



圖例		行政區域界線、標示		設施	
① 國道	--- 鄉(鎮)界線	▲ 室外避難處所	▲ 血昇機起降點	▲ 老人福利機構	▲ 救護器材放置點
② 省道	--- 村里界線	▲ 室內避難處所	▲ 醫療中心	▲ 指揮中心	▲ 魚塭
③ 縣道	→ 疏救避難方向	▲ 警察局	▲ 消防局	▲ 通訊設備放置點	▲ 建築物及屋頂
④ 鄉道	☞ 適用地震災害	▲ 物資儲備點	▲ 物資儲備點	▲ 車輛及人員轉運集結點	▲ 淹水易發災區
⑤ 水系	☞ 適用水災災害				



編號 PTH-1001323 (1/13,700) 車城鄉水災危險潛勢地區疏散避難圖



### 防災資訊表

行政區域圖

災害通報單位

- ◆屏東縣政府災害應變中心  
電話(08)766-2911
- ◆車城鄉災害應變中心  
電話(08)882-1001、(08)882-3594
- ◆消防局車城消防分隊  
電話(08)882-5840
- ◆醫院局醫事分團車城分駐所  
電話(08)882-1152

防災資訊網站

- ◆內政部消防署  
<http://www.nfa.gov.tw>
- ◆屏東縣政府消防局  
<http://goo.gl/cCcBVN>
- ◆屏東縣車城鄉公所  
<http://goo.gl/FO3nFp>

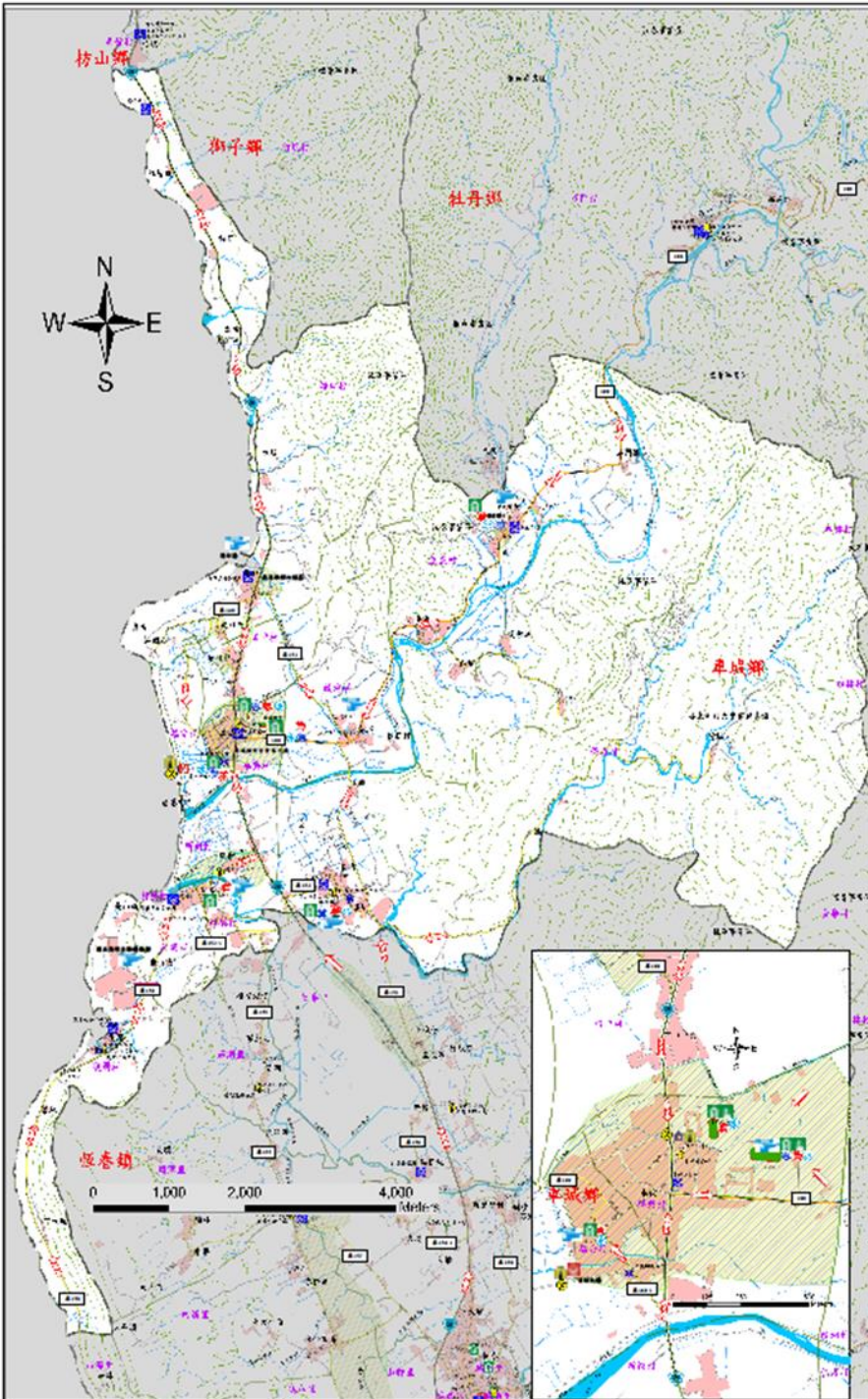
避難原則

- ◆地震：前往開放空間或公園避難
- ◆水災：就地避難或垂直避難；低窪地區前往避難處所
- ◆海嘯：前往避難處所集中避難

避難收容所

- ◆車城國小 電話-(08)8821006  
地址-屏東縣車城鄉溪興村中山路66號
- ◆車城國小通梁分校 電話-(08)8821005  
地址-屏東縣車城鄉通梁村文化路23號
- ◆車城國小保力分校 電話-(08)8821009  
地址-屏東縣車城鄉保力村保力路30號
- ◆車城國小射寮分校 電話-(08)8821010  
地址-屏東縣車城鄉地村埔地路38號
- ◆車城國中 電話-(08)8821045  
地址-屏東縣車城鄉溪興村新興路42號
- ◆車城保安宮善堂大樓 電話-(08)8821345  
地址-屏東縣車城鄉保安村保安路5-21號

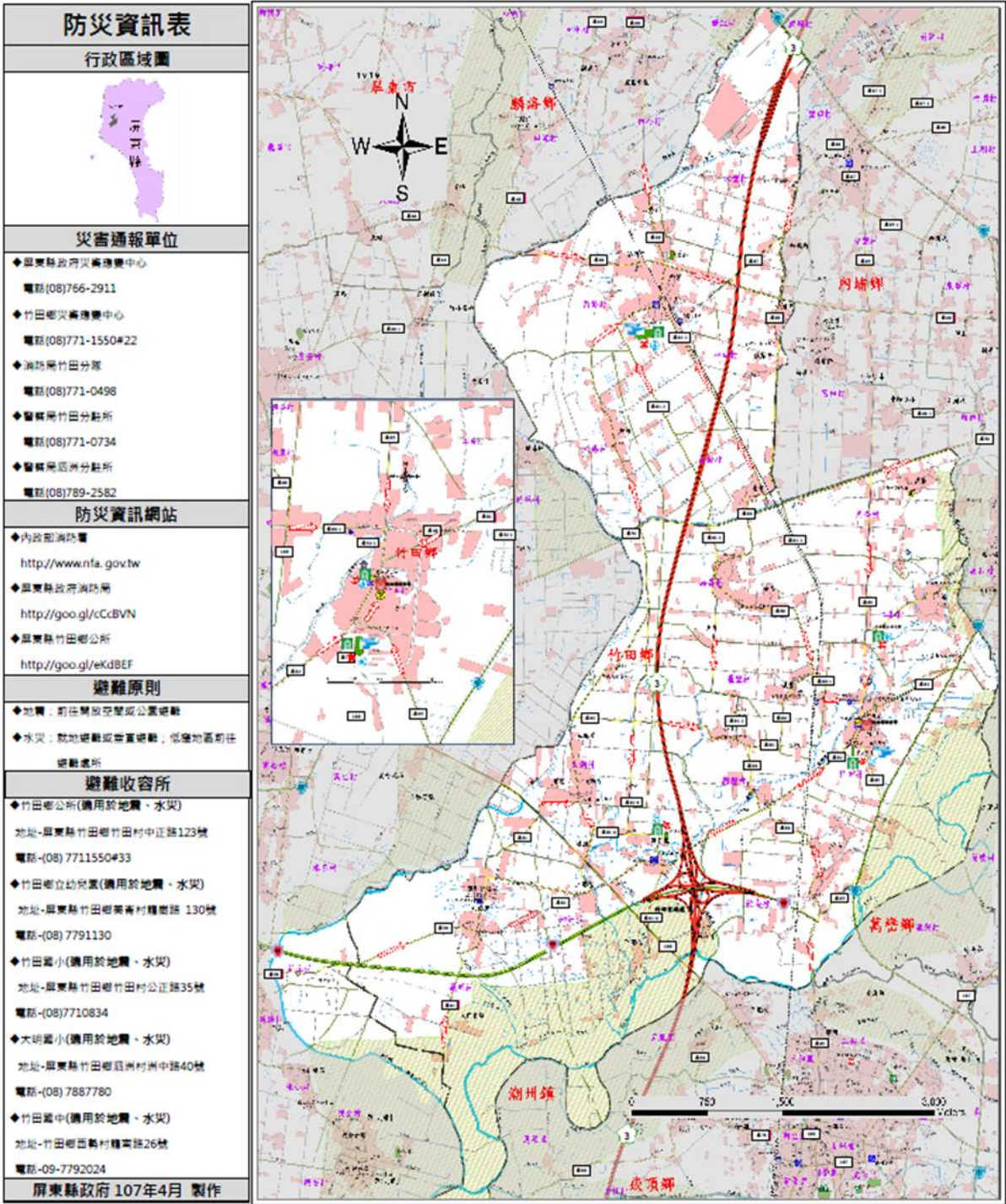
屏東縣政府 107年4月 製作



圖例	道路	行政區域界線、標示	設施、標示		
	<ul style="list-style-type: none"> <li>省道</li> <li>縣道</li> <li>鄉道</li> <li>水系</li> <li>水系</li> </ul>	<ul style="list-style-type: none"> <li>鄉(鎮)界線</li> <li>村(里)界線</li> <li>適用地震災害</li> <li>適用水災災害</li> <li>適用海嘯災害</li> </ul>	<ul style="list-style-type: none"> <li>室內避難處所</li> <li>海嘯危險區域</li> <li>警察局</li> <li>消防局</li> <li>儲備物資點</li> </ul>	<ul style="list-style-type: none"> <li>直升機起降點</li> <li>醫療中心</li> <li>指揮中心</li> <li>通訊設備放置點</li> <li>車輛及人員轉運集結點</li> </ul>	<ul style="list-style-type: none"> <li>救援器材放置點</li> <li>疏散避難方向</li> <li>建築物與聚落</li> <li>海水易致災區域</li> </ul>



# 編號 PTH-1001314 (1/8,900) 竹田鄉水災危險潛勢地區疏散避難圖



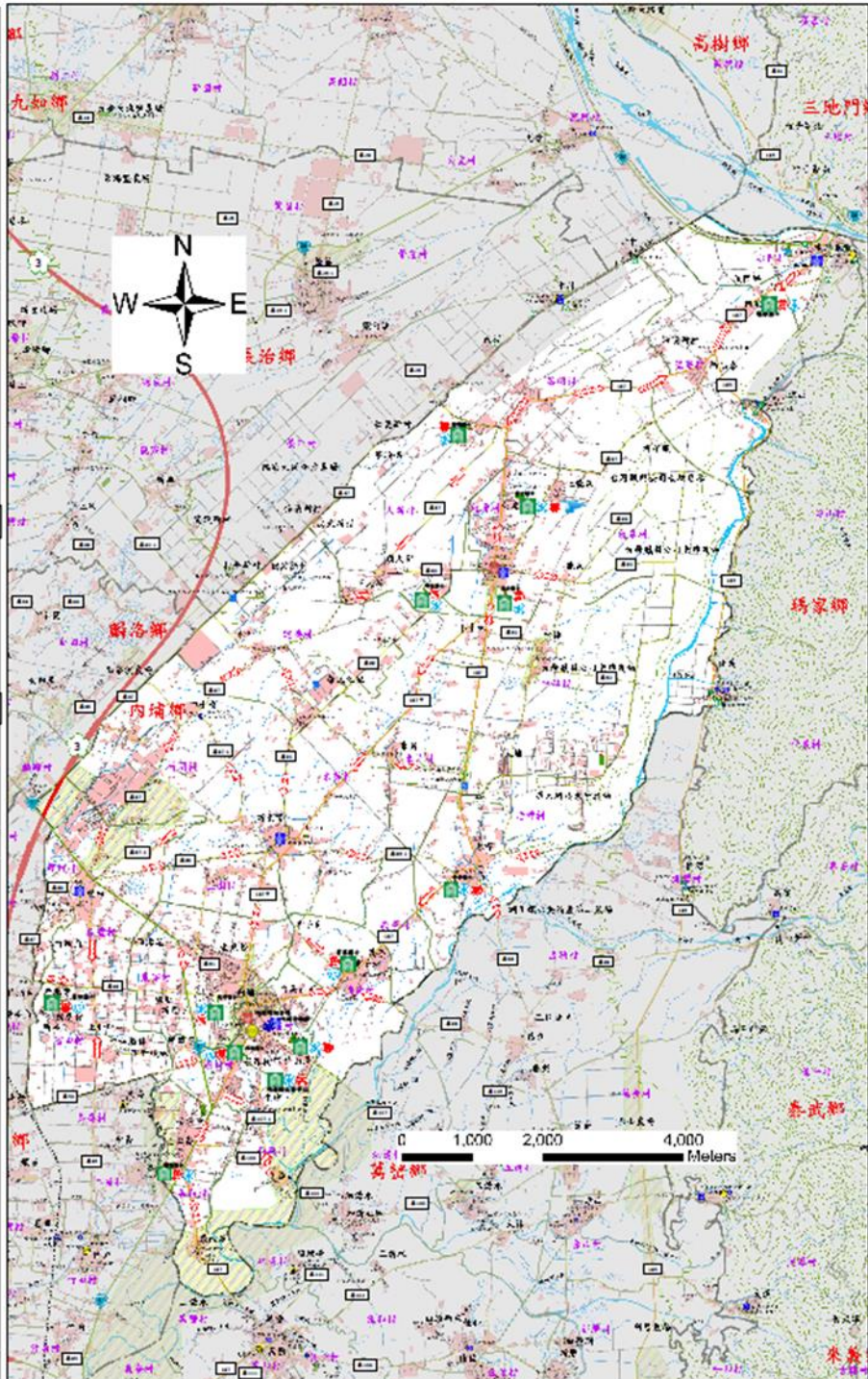
	道路、水系	行政區域界線、標示	設施、標示		
	圖例	國道	鄉(鎮)界線	疏散避難方向	直升機起降點
快速道路		村(里)界線	室內避難處所	醫療中心	淹水易致災區域
省道		適用地震災害	警察局	指揮中心	魚塢
縣道		適用水災災害	消防局	通訊設備放置點	建築物與聚落
鄉道		水系	儲備物資點	車輛及人員轉運集結點	



編號 PTH-1001313 (1/16,000) 內埔鄉水災危險潛勢地區疏散避難圖



防災資訊表	
行政區域圖	
	
災害通報單位	
◆屏東縣政府災害應變中心	電話(08)766-2911
◆內埔鄉災害應變中心	電話(08)778-2122
◆消防局內埔消防分隊	電話(08)779-2184
◆消防局麟寮消防分隊	電話(08)770-5079
◆警察所內埔分隊	電話(08)779-6801
◆警察所新北警派出所	電話(08)779-2804
◆警察所麟寮派出所	電話(08)770-1744
防災資訊網站	
◆內政部消防署	<a href="http://www.nfa.gov.tw">http://www.nfa.gov.tw</a>
◆屏東縣政府消防局	<a href="http://goo.gl/CCcBVN">http://goo.gl/CCcBVN</a>
◆屏東縣內埔鄉公所	<a href="http://www.neipu.gov.tw/Default.aspx">http://www.neipu.gov.tw/Default.aspx</a>
避難原則	
◆水災：	就地避難或垂直避難，低窪地區前往避難處所
◆地震：	前往開放空間或公園避難
避難收容所	
◆內埔鄉文康中心	電話-(08)7781184 地址-屏東縣內埔鄉內埔村文化路183號
◆廣智國小	電話-(08)7792544 地址-屏東縣內埔鄉美和村學人路55號
◆崇文國小	電話(08)7701004 地址-屏東縣內埔鄉麟寮村麟寮路6號
◆新生國小	電話-(08)7708211 地址-屏東縣內埔鄉大新村大新路109號
◆黎明國小	電話-(08)7701200 地址-屏東縣內埔鄉黎明村西溪路177號
◆隘寮國小	電話-(08)7991036 地址-屏東縣內埔鄉隘寮村清源路二段238號
◆泰安國小	電話-(08)7783031 地址-屏東縣內埔鄉老港村壽比路116號
◆高田國小	電話-(08)7791034 地址-屏東縣內埔鄉高田村崇仁路202號
◆東寧國小	電話-(08)7785563 地址-屏東縣內埔鄉內田村日強路85號
◆寶英國小	電話-(08)7793004 地址-屏東縣內埔鄉廣南村廣文路73號
◆內埔國中	電話-(08)7792013 地址-屏東縣內埔鄉內埔村文化路262號
◆崇文國中	電話-(08)7701864 地址-屏東縣內埔鄉麟寮村紹勝路438號
◆內埔國小	電話(08)7792055 地址-屏東縣內埔鄉內埔村廣源路2號
屏東縣政府 107年4月 製作	




圖例	道路、水系		行政區域界線、標示		設施		
		省道		鄉(鎮)界線			
		縣道		村(里)界線			
		鄉道		疏散避難方向			
		其他道路		適用地震災害			
	水系		適用水災災害				

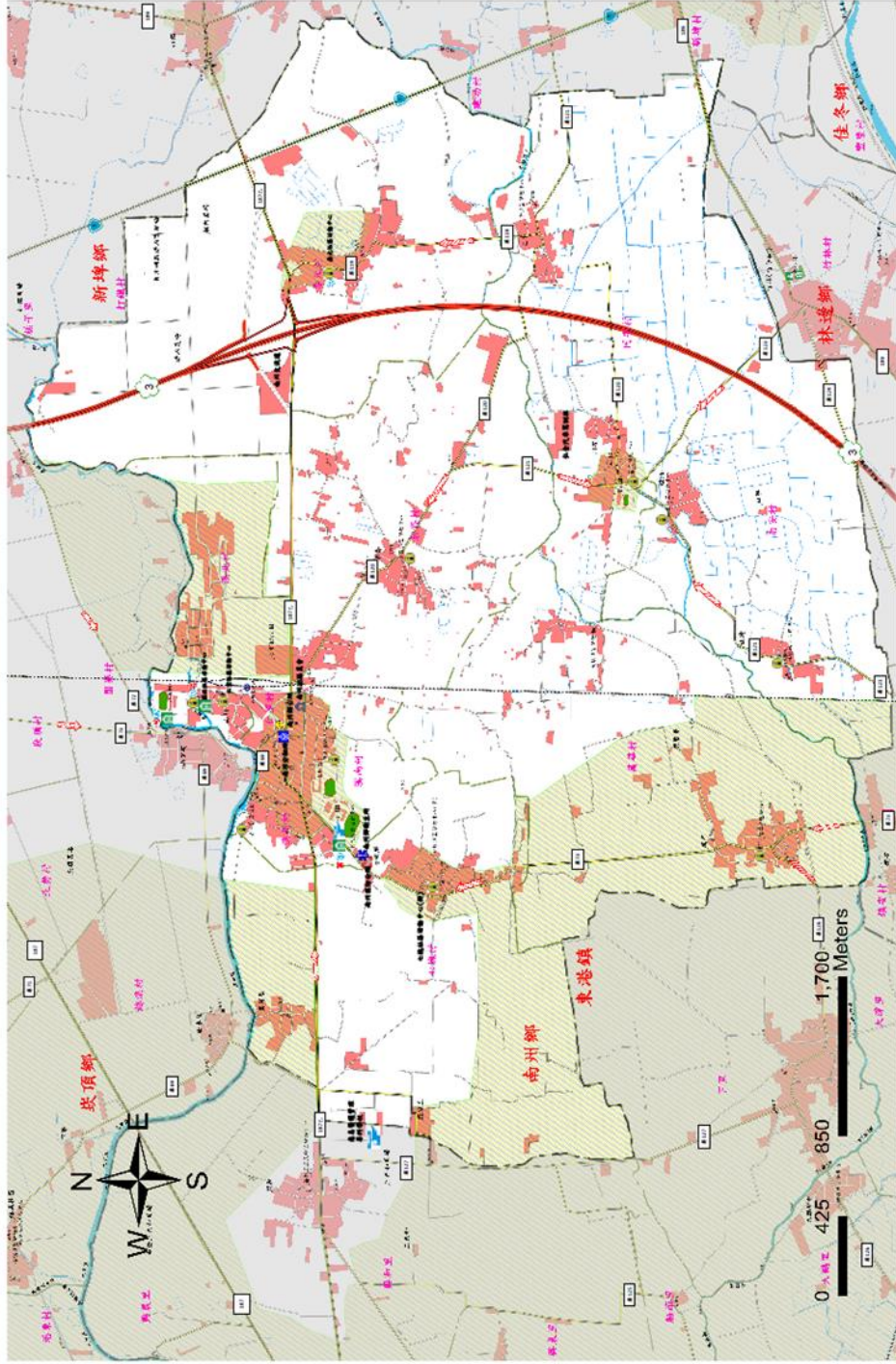


編號 PTH-1001320 (1/9,500)

南州鄉水災危險潛勢地區疏散避難圖



<p><b>防災資訊表</b></p> <p>行政區域圖</p> 	
<p><b>災害通報單位</b></p> <ul style="list-style-type: none"> <li>屏東縣政府災害應變中心 電話(08)766-2911</li> <li>南州鄉災害應變中心 電話(08)864-2196</li> <li>消防局南州分隊 電話(08)864-2297</li> <li>警察局南州分駐所 電話(08)864-2047</li> </ul>	
<p><b>防災資訊網站</b></p> <ul style="list-style-type: none"> <li>內政部消防署 <a href="http://www.nfa.gov.tw">http://www.nfa.gov.tw</a></li> <li>屏東縣政府消防局 <a href="http://www.pthg.gov.tw/plant/Default.aspx">http://www.pthg.gov.tw/plant/Default.aspx</a></li> <li>屏東縣南州鄉公所 <a href="http://www.pthg.gov.tw/nanchoe/Default.aspx">http://www.pthg.gov.tw/nanchoe/Default.aspx</a></li> </ul>	
<p><b>避難原則</b></p> <ul style="list-style-type: none"> <li>水災：就地避難或直趨避：低窪地區前往避難處所</li> <li>地震：前往開放空間或公園避難</li> </ul>	
<p><b>避難收容所</b></p> <ol style="list-style-type: none"> <li>溪北社區活動中心 (適用於水災、地震) 地址 - 屏東縣南州鄉溪北村仁里路93號 電話 - (08)864-1070</li> <li>溪北國小 (適用於水災、地震) 地址 - 屏東縣南州鄉溪北村仁里路102號 電話 - 08-8642081</li> <li>南州國中 (適用於水災、地震) 地址 - 屏東縣南州鄉溪南村人福路231號 電話 - 08-8645600#14</li> </ol>	



道路及水系		行政區域界線、標示		設施	
① 國道	縣(鎮)界線	救援器材放置點	直昇機起降點	老人福利機構	
③ 省道	村(里)界線	室內避難處所	醫療中心	取水點	
106 縣道	疏散避難方向	警察局	指揮中心	海水易致災區域	
025 鄉道	適用地震災害	消防局	通訊設備放置點	建物及聚落	
水系	適用水災災害	物資儲備點	車輛及人員轉運集結點		



## 附錄八 屏東縣市轄內水災避難據點位置表

資料更新時間：107.04.03

鄉鎮市	避難所名稱	地址	收容人數	聯絡人	聯絡電話
屏東市	國立屏東女中	屏東市興樂里仁愛路 94 號	室內 1916 室外 416	黃瓊慧	
	國立屏東高中	屏東市勝利里忠孝路 231 號	室內 1211 室外 1259	黃瓊慧	
	屏東市仁愛國小	屏東市興樂里仁愛路 98 號	室內 575 室外 629	黃瓊慧	
	屏東市信義國小	屏東市北勢里信義路 262 號	室內 650 室外 315	黃瓊慧	
	屏東市公館國小	屏東市龍華里公華街 182 號	室內 400 室外 230	黃瓊慧	
	屏東市前進國小	屏東市前進里建國路 405 巷 100 弄 39 號	室內 180 室外 259	黃瓊慧	
	屏東市勝利國小	屏東市勝利里蘭州街 2 號	室內 1195 室外 384	黃瓊慧	
	屏東市唐榮國小	屏東市崇禮里中山路 41 號	室內 144 室外 346	黃瓊慧	
	屏東市大同國小	屏東市安鎮里建國路 202 號	室內 597 室外 249	黃瓊慧	
	屏東市崇蘭國小	屏東市崇蘭里廣東路 1259 號	室內 276 室外 338	黃瓊慧	
	屏東市建國國小	屏東市萬年里建興路 36 號	室內 315 室外 278	黃瓊慧	
	屏東市復興國小	屏東市永安里復興路 376 號	室內 228 室外 307	黃瓊慧	
	屏東市忠孝國小	屏東市大連里建豐路 204 號	室內 300 室外 350	黃瓊慧	
	屏東市民生國小	屏東市瑞光里安心四橫巷 139-1 號	室內 150 室外 115	黃瓊慧	
	屏東市民和國小	屏東市橋北里自立路 213 號	室內 105 室外 313	黃瓊慧	
	屏東市海豐國小	屏東市三山里海豐街 3 號	室內 466 室外 189	黃瓊慧	
屏東市瑞光國小	屏東市大連里興豐路 86 號	室內 1185 室外 230	黃瓊慧		

鄉鎮市	避難所名稱	地址	收容人數	聯絡人	聯絡電話
屏東市	屏東市鶴聲國小	屏東市厚生里建國路 121 號	室內 1267 室外 192	黃瓊慧	
	屏東市和平國小	屏東市中正里華正路 80 號	室內 350 是外 161	黃瓊慧	
	屏東縣立中正國中	屏東市豐田里民學路 2 號	室內 1900 室外 238	黃瓊慧	
	屏東縣立公正國中	屏東市公館里公興路 11 號	室內 1609 室外 804	黃瓊慧	
	屏東縣立大同高中	屏東市潭墘里和平路 429 號	室內 400 室外 980	黃瓊慧	
	屏東縣立明正國中	屏東市溝美里大連路 70 號	室內 1832 室外 2281	黃瓊慧	
	屏東縣立至正國中	屏東市北興里公裕街 300 號	室內 569 室外 769	黃瓊慧	
	屏東縣立鶴聲國中	屏東市清溪里大武路 225 號	室內 714 室外 384	黃瓊慧	
	屏東市公所	屏東市義勇里台糖街 61 號	室內 734	黃瓊慧	
	復興公園	屏東市永安里建興南路 35 號	室外 1067	黃瓊慧	
	千禧公園	屏東市豐榮里自由、大連、廣東、勝利東路廓內	室外 1734	黃瓊慧	
	廣興公園	屏東市廣興里屏東監理站對面	室外 755	黃瓊慧	
	國立屏東高級工業職業學校	屏東市崇武里建國路 25 號	室內 2100 室外 423	黃瓊慧	
三地門鄉	地磨兒國小德文分校	三地門鄉德文村德文巷 4 號	30	陳順歸	
	地磨兒國小	三地門鄉三地村行政街 9 號	200	李振任	
	三地門鄉立體育館	三地門鄉三地村行政街 11 號	150	邱燕華	
	賽嘉國小	三地門鄉賽嘉村賽嘉巷 2 號	120	鍾仁智	
	三地門鄉立體育館	三地門鄉三地村行政街 11 號	150	林淑英	
	賽嘉國小	三地門鄉賽嘉村賽嘉巷 2 號	120	鍾仁智	
	口社國小	三地門鄉口社村信義巷 65 號	120	王承光	
	馬兒村辦公處 (含活動中心)	三地門鄉馬兒村馬兒巷 6 鄰 43 號	50	林慶鴻	

鄉鎮市	避難所名稱	地址	收容人數	聯絡人	聯絡電話
三地門鄉	大社村辦公處 (含活動中心)	三地門鄉大社村和平路2段35號	200	侯虎雄	
	賽嘉村辦公處 (含活動中心)	三地門鄉賽嘉村賽嘉巷1號	150	董清吉	
	安坡村辦公處 (含活動中心)	三地門鄉安坡村高山巷1-2號	30	潘元明	
	青山國小	三地門鄉青山村民族巷9號	120	林文震	
	青葉國小	三地門鄉青葉村光復巷1-2號	120	石雅竹	
	青山村辦公處 (含活動中心)	三地門鄉青山村民族巷5鄰21號	40	潘生貴	
	德文村辦公處 (含活動中心)	三地門鄉德文村德文巷9號	40	陳順歸	
霧臺鄉	屏東縣霧臺鄉公所	霧臺鄉霧臺村神山巷77號	60	包清健	
	台灣基督長老教會 霧臺教會	霧臺鄉霧臺村中山巷71號	60	包清健	
	霧臺社區活動中心	霧臺鄉霧臺村中山巷46-3號	60	包清健	
	霧臺國小	霧臺鄉霧臺村中山巷44號	110	包清健	
	霧臺國小操場	霧臺鄉霧臺村中山巷44號	250	包清健	
	神山社區發展協會	霧臺鄉霧臺村神山巷43-1號	200	包清健	
	大武社區活動中心	霧臺鄉大武村3鄰東川巷7號	50	包清健	
瑪家鄉	玉泉社區活動中心	瑪家鄉三和村1鄰6-3號	200	盧美英	
	排灣社區活動中心	瑪家鄉排灣村5鄰58號	148	盧美英	
	涼山社區活動中心	瑪家鄉涼山村2鄰22-2號	158	盧美英	
	北葉社區活動中心	瑪家鄉北葉村風景巷1-8號	443	盧美英	
	佳義社區活動中心	瑪家鄉佳義村泰平巷11號	200	盧美英	
	瑪家社區活動中心	瑪家鄉瑪家村馬卡札亞札亞1號	150	盧美英	
	循理會三和教會	瑪家鄉三和村美園巷90-4號	150	盧美英	
	中村基督長老教會	瑪家鄉三和村三和巷32號	200	盧美英	
	瑪家國中	瑪家鄉三和村三和巷16號	100	盧美英	
	北葉國小體育館	瑪家鄉北葉村北葉村風景巷1鄰1號	320	盧美英	

鄉鎮市	避難所名稱	地址	收容人數	聯絡人	聯絡電話
九如鄉	九如鄉公所禮堂	九如鄉東寧村九如路二段 416 號	100	黃明麗	
	九如鄉九如國小	九如鄉九清村九如路二段 3-1 號	129	黃明麗	
里港鄉	九如鄉圖書館	九如鄉東寧村九如路二段 264 號	100	黃明麗	
	里港國小	里港鄉過江村過江路 41 號	1,500	何啟州	
	玉田國小	里港鄉玉田村八德路 91 號	1,800	何啟州	
	塔樓國小	里港鄉塔樓村塔樓路 21 之 3 號	700	何啟州	
	載興國小	里港鄉載興村載興路 1 之 3 號	1,000	何啟州	
	三和國小	里港鄉土庫村土庫路 111 之 3 號	300	何啟州	
	土庫社區活動中心	里港鄉土庫村土庫路 97 之 12 號	300	陳武盛	
	里港鄉立圖書館	里港鄉過江村過江路 43 之 1 號	200	陳世宗	
高樹鄉	新豐國民小學	高樹鄉新豐村泰和路 26 號	100	吳浚民 蕭瑞弘	
	舊寮國民小學	高樹鄉舊寮村長美路 42 號	150	吳浚民 蕭瑞弘	
	泰山國民小學	高樹鄉泰山村產業路 84 號	180	吳浚民 蕭瑞弘	
	高樹國民小學	高樹鄉高樹村華光路 32 號	500	吳浚民 蕭瑞弘	
鹽埔鄉	鄉立幼兒園	鹽埔鄉鹽北村勝利路 189 號	250	郝束予	
	鹽埔鄉鹽埔國中	鹽埔鄉鹽南村勝利路 30 號	600	郝束予	
	新圍國小	鹽埔鄉新二村維新路 67 號	400	郝束予	
	彭厝國小	鹽埔鄉洛陽村七份路 21 號	280	郝束予	
長治鄉	長興國小	長治鄉新潭村潭頭路 50 號	200	林宸麟	
	德協國小	長治鄉德協村中興路 551 號	200	林宸麟	
	繁華國小	長治鄉繁華村水源路 96 號	200	林宸麟	
	長治國中	長治鄉德協村中興路 551 號	200	林宸麟	
麟洛鄉	麟洛鄉麟洛國小	麟洛鄉麟趾村中華路 86 號	150	邱東茂	
	屏東縣立麟洛國中	麟洛鄉麟蹄村中山路 2 號	150	邱東茂	
	麟洛鄉立圖書館	麟洛鄉麟蹄村中山路 186 號	30	邱東茂	
	屏東縣麟洛鄉公所	麟洛鄉麟蹄村中山路 186 號	50	邱東茂	
竹田鄉	竹田國小	竹田鄉竹田村公正路 35 號	200	余鳳庭	
	竹田鄉立幼兒園	竹田鄉美崙村龍崗路 130 號	200	宋秋菊	
	大明國小	竹田鄉泗洲村洲中路 40 號	100	陳志清	
	竹田鄉公所	竹田鄉竹田村中正路 123 號	50	賴正仁	
	竹田國中	竹田鄉西勢村龍南路 26 號	600	陳英貴	



鄉鎮市	避難所名稱	地址	收容人數	聯絡人	聯絡電話
內埔鄉	崇文國中	內埔鄉龍潭村昭勝路 438 號	室內：80 室外：40	林文瑜	
	內埔國小	內埔鄉內埔村廣濟路 2 號	室內：80 室外：40	林文瑜	
	內埔鄉文康中心	內埔鄉內埔村文化路 183 號	室內：80 室外：40	林明志	
	僑智國小	內埔鄉美和村學人路 55 號	室內：80 室外：40	林文瑜	
	崇文國小	內埔鄉龍泉村原勝路 6 號	室內：80 室外：40	林文瑜	
	新生國小	內埔鄉大新村大新路 109 號	室內：80 室外：40	林文瑜	
	黎明國小	內埔鄉黎明村西淇路 177 號	室內：80 室外：40	林文瑜	
	隘寮國小	內埔鄉隘寮村清涼路二段 238 號	室內：80 室外：40	林文瑜	
	泰安國小	內埔鄉老埤村壽比路 116 號	室內：80 室外：40	林文瑜	
	富田國小	內埔鄉富田村里仁路 202 號	室內：80 室外：40	林文瑜	
	東寧國小	內埔鄉大新村大新路 109 號	室內：80 室外：40	林文瑜	
	育英國小	內埔鄉興南村育文路 73 號	室內：80 室外：40	林文瑜	
	內埔國中	內埔鄉內埔村文化路 262 號	室內：80 室外：40	林文瑜	
萬丹鄉	萬丹鄉老人文康	萬丹鄉社皮村大昌路 495 號	150	陳秋菽	
	萬丹鄉行政中心	萬丹鄉萬後村和平西路 155 號	100	陳秋菽	
	萬丹鄉立圖書館	萬丹鄉萬後村和平西路 157 號	40	陳秋菽	
	萬丹鄉四維國小	萬丹鄉四維村四維東路 567 號	50	陳秋菽	
	萬丹鄉萬丹國中	萬丹鄉四維村萬丹路二段 5 號	500	陳秋菽	
	萬丹鄉萬丹國小	萬丹鄉寶厝村萬新路 1497 號	150	陳秋菽	
	萬丹鄉廣安國小	萬丹鄉廣安村廣志街 8 巷 15 號	30	陳秋菽	
	萬丹鄉社皮國小	萬丹鄉社口村社皮路二段 550 號	100	陳秋菽	
	萬丹鄉興華國小	萬丹鄉崙頂村崙頂村 860 號	400	陳秋菽	
	萬丹鄉新庄國小	萬丹鄉新庄村新鐘路 410 號	60	陳秋菽	

鄉鎮市	避難所名稱	地址	收容人數	聯絡人	聯絡電話
潮州鎮	潮州國中	潮州鎮三共里 文化路 66 號	481	楊琇茹	
	光春國中	潮州鎮光春里 光春路 290 號	913	楊琇茹	
	潮州國小	潮州鎮同榮里 育英路 31 號	50	楊琇茹	
	光華國小	潮州鎮光華里 南進路 2 號	200	楊琇茹	
	光春國小	潮州鎮光春里 志成路 201 號	300	楊琇茹	
	潮南國小	潮州鎮興美里 興美路 24 號	50	楊琇茹	
	潮昇國小	潮州鎮三共里 北門路 25 號	315	楊琇茹	
	潮和國小	潮州鎮三和里 華嚴街 1 號	180	楊琇茹	
	四林國小	潮州鎮泗林里 開元路 2 巷 1 號	50	楊琇茹	
	鎮立幼兒園	潮州鎮三星里 三星路 39-2 號	300	楊琇茹	
來義鄉	新來義多功能活動中心	來義鄉義林村來新路 21 號	500	陳世凱	
	古樓國小	來義鄉古樓村育英路 2 弄	200	陳世凱	
	丹林活動中心	來義鄉丹林村丹林路 25-1 號	50	陳世凱	
	文樂活動中心	來義鄉文樂村新樂路 1 號	50	陳世凱	
	望嘉警察派出所	來義鄉望嘉村 114-1 號	100	陳世凱	
	來義鄉文物館	來義鄉南和村 19 鄰 289 號	100	陳世凱	
	南和國小	來義鄉南和村 5 號	200	陳世凱	
泰武鄉	泰武國中	泰武鄉佳平村 120 號	500	袁紹華	
	武潭活動中心	泰武鄉武潭村潭中巷 45 號	150	袁紹華	
	萬安村辦公處	泰武鄉萬安村萬安 3 號	100	袁紹華	
	佳興村辦公處	泰武鄉佳興村 28 號	100	袁紹華	
	平和村辦公處	泰武鄉平和村太和巷 17 號	100	袁紹華	
	泰武活動中心	泰武鄉大武山一街 36 號	500	袁紹華	
	佳平活動中心	泰武鄉佳平村佳平巷 12 號	100	袁紹華	
萬巒鄉	萬巒鄉公所展覽廳	萬巒鄉萬和村中正路 36 號	100	林惠萍	
	志成佛寺	萬巒鄉鹿寮村永康路 31 號	200	林惠萍	
	萬金天主教堂	萬巒鄉萬金村萬興路 24 號	250	林惠萍	
	西方道堂	萬巒鄉新厝村富山路 1 號	300	林惠萍	
	萬巒鄉立幼兒園 泗溝分班	萬巒鄉泗溝村永平路 53-1 號	60	林惠萍	
	佳佐國小中興分校	萬巒鄉新置村中興路 27 號	60	林惠萍	
	萬巒國小	萬巒鄉萬全村褒忠路 28 號	100	林惠萍	
	佳佐國小	萬巒鄉佳和村佳興路 59 號	100	林惠萍	

鄉鎮市	避難所名稱	地址	收容人數	聯絡人	聯絡電話
崁頂鄉	崁頂老人文康中心	崁頂鄉崁頂村興農路 29-12 號	150	王香庭	
	崁頂國小	崁頂鄉崁頂村中正路 119 號	200	李榮哲	
	力社國小	崁頂鄉力社村力社路 36 號	200	黃鳳珠	
	南榮國中	崁頂鄉園寮村田寮路 1-15 號	200	張顥騰	
新埤鄉	新埤國小	新埤鄉新埤村新華路 165 號	450	戴國華	
	鄉立幼兒園	新埤鄉箕湖村民眾路 103 號	200	戴國華	
南州鄉	溪北社區活動中心	南州鄉溪北村仁里路 93 號	50	謝武璋	
	溪北國小	南州鄉溪北村仁里路 102 號	95	謝武璋	
林邊鄉	竹林國小	林邊鄉竹林中興路 122 號	100	鄭雅隆	
	仁和國小	林邊鄉仁和中山路 417 號	200	鄭雅隆	
	崎峰活動中心	林邊鄉崎峰成功路 600 號	200	鄭雅隆	
東港鎮	東港鎮大潭國小	東港鎮大潭大潭路 93 號	200	謝明璋	
	東隆宮香客大樓	東港鎮東隆里東隆街 21-1 號	300	謝明璋	
	東港高中	東港鎮船頭里船頭路 1 號	450	謝明璋	
	東港國小	東港鎮興東里中正路 1 段 10 號	300	謝明璋	
	東光國小	東港鎮興東里長春 2 路 15 號	150	謝明璋	
	以栗國小	東港鎮船頭里船頭路 25 號	300	謝明璋	
	東興國小	東港鎮興東里興東路 43-1 號	461	謝明璋	
	東隆國小	東港鎮共和里共和路 45 號	500	謝明璋	
	大潭國小	東港鎮大潭里大潭路 93 號	150	謝明璋	
琉球鄉	琉球鄉公所	琉球鄉中福村行政路 12 號	70	林愛玲	
	琉球國中	琉球鄉大福村中正路 158 號	300	許裕傑	
	琉球國小	琉球鄉大福村中正路 293 號	200	許裕傑	
	全德國小	琉球鄉上福村復興路 97 號	200	許裕傑	
	大福社區活動中心	琉球鄉大福村和平路 3 巷 14-1 號	40	許裕傑	
	南福社區活動中心	琉球鄉南福村忠孝路號	45	許裕傑	
佳冬鄉	佳冬高農	佳冬鄉佳冬村佳農街 67 號	239	鍾瑞園	
	佳冬鄉立幼兒園	佳冬鄉玉光村文化一路 240 號	200	鍾瑞園	
	佳冬國中	佳冬鄉玉光村大同路 1 號	300	鍾瑞園	

鄉鎮市	避難所名稱	地址	收容人數	聯絡人	聯絡電話
新園鄉	新園鄉公所	新園鄉仙吉村仙吉路 148 號	30	許曜贊	
	仙吉國小	新園鄉仙吉村仙吉路 91 號	100	許曜贊	
	新園國中	新園鄉仙吉村仙吉路 111 號	300	許曜贊	
	烏龍國小	新園鄉南龍村南興路 217 號	100	許曜贊	
	瓦礫國小	新園鄉瓦礫村四環路 3 號	50	許曜贊	
	鹽洲國小	新園鄉鹽埔村鹽洲路 379 號	50	許曜贊	
	港西國小	新園鄉港西村中和路 101 號	30	許曜贊	
	新園國小	新園鄉新園村媽祖路 49 號	100	許曜贊	
枋寮鄉	老人文康活動中心	枋寮鄉保生村海邊路 6 號	150	郝美貞	
	枋寮高中	枋寮鄉新龍村義民路 3 號	1136	林建成	
	枋寮國小	枋寮鄉枋寮村德興路 197 號	189	鄭慧華	
	僑德國小	枋寮鄉隆山村僑德路 186 號	320	陳郁程	
	建興國小	枋寮鄉人和村建興路 39 號	162	蔡有福	
	東海國小	枋寮鄉東海村東海路 486 號	524	周清鶴	
	東海國小太源分校	枋寮鄉太源村太源路 2-10 號	90	陳惠靜	
枋山鄉	枋寮高中正成分校	枋山鄉枋山村國中路 1 號	150	徐敏雄	
	加祿國民小學	枋山鄉加祿村會社 28 號	60	翁和正	
	楓港老人文康中心	枋山鄉楓港村舊庄 1-2 號	80	鄭美紋	
	楓港國民小學	枋山鄉善餘村光復 24 號	90	黃志宏	
	枋山鄉公所	枋山鄉枋山村枋山路 82 號	50	陳緯玲	
春日鄉	春日社區活動中心	春日鄉春日村 春日路 13 號	50	王秀蘭	
	古華社區活動中心	春日鄉古華村 古華路 6 鄰 2 巷 46 號	100	王秀蘭	
	士文聚會所	春日鄉士文村 4 鄰士文路 64-2 號	50	王秀蘭	
	春日鄉立七佳老人文康中心	春日鄉七佳村 9 鄰自強 1 路 18 號	120	王秀蘭	
	春日國民小學	春日鄉春日村 春日路 314 號	室內 200 室外 1000	王秀蘭	
	古華國民小學	春日鄉古華村 3 巷 63 號	室內 200 室外 1000	王秀蘭	
	古華國民小學士文分校	春日鄉士文村 65 號	室內 60 室外 350	王秀蘭	
	力里國民小學	春日鄉七佳村 自強 1 路 92 號	室內 200 室外 1200	王秀蘭	



鄉鎮市	避難所名稱	地址	收容人數	聯絡人	聯絡電話
獅子鄉	內文活動中心	獅子鄉內文村3鄰26號	40	柳曉帆	
	草埔活動中心	獅子鄉草埔村6鄰64號	40	柳曉帆	
	丹路國小	獅子鄉丹路村丹路一巷39號	40	王月萍	
	楓林國小	獅子鄉楓林村楓林二巷22之2號	50	李利亞	
	竹坑活動中心	獅子鄉竹坑村竹坑一巷1鄰8號	40	王月萍	
	獅子村活動中心	獅子鄉獅子村3鄰35號	40	李利亞	
	內獅國小	獅子鄉內獅村內獅村1號	50	盧志華	
	獅子鄉立綜合體育館	枋山鄉楓港村舊庄280號	100	李志杰	
車城鄉	屏東縣立車城國小	車城鄉福興村中山路66號	250	劉英杰	
	屏東縣立車城國小溫泉分校	車城鄉溫泉村文化路23號	63	劉英杰	
	屏東縣立車城國小保力分校	車城鄉保力村保力路30號	63	劉英杰	
	屏東縣立車城國小射寮分校	車城鄉埔墘村埔墘路38號	63	劉英杰	
	屏東縣立車城國中	車城鄉福興村新興路42號	350	劉英杰	
	車城福安宮香客大樓	車城鄉福安村福安路5之1號	100	劉英杰	
牡丹鄉	石門村辦公處	牡丹鄉石門村石門路18號	100	蔡志明	
	牡丹國小	牡丹鄉牡丹村牡丹路93號	150	蔡志明	
	東源村辦公處	牡丹鄉東源村東源路6號	100	蔡志明	
	旭海村辦公處	牡丹鄉旭海村旭海路93-1號	100	蔡志明	
	高士國小	牡丹鄉高士村高士路29號	150	蔡志明	
	高士國小牡林分校	牡丹鄉四林村四林路80號	150	蔡志明	
恆春鎮	僑勇國小收容所	恆春鎮網紗里西門路146號	430	尤少伶	
	恆春國小收容所	恆春鎮城北里北門路379巷26號	200	尤少伶	
	恆春國中收容所	恆春鎮城南里文化路79號	1400	尤少伶	
	恆春鎮公所	恆春鎮城南里天文路1號	220	尤少伶	

鄉鎮市	避難所名稱	地址	收容人數	聯絡人	聯絡電話
滿州鄉	屏東縣滿州鄉圖書館	滿州鄉滿州村中山路 152 號	100	潘聖賢	
	滿州國民中學	滿州鄉滿州村文化路 32 號	100	潘聖賢	
	滿州國民小學	滿州鄉滿州村中山路 39 號	100	潘聖賢	
	永港國民小學	滿州鄉永靖村新庄路 25 號	100	潘聖賢	
	滿州社區活動中心	滿州鄉滿州村中山路 107 號	30	潘聖賢	
	里德社區活動中心	滿州鄉里德村山頂路 57 號隔壁	30	潘聖賢	
	永靖社區活動中心	滿州鄉永靖村庄內路 33 巷 8-1 號	30	潘聖賢	
	港口社區活動中心	滿州鄉港口村港口路 42 號	50	潘聖賢	
	響林活動中心	滿州鄉響林村福德路 64 巷 3 號	50	潘聖賢	
	長樂村長壽俱樂部	滿州鄉長樂村和平路 21 號	50	潘聖賢	
	九棚永久屋大愛基地活動中心	滿州鄉九棚村九棚路大愛巷 6 號	100	潘聖賢	
	港仔活動中心	滿州鄉港仔村港仔路 67 號	50	潘聖賢	
	長樂國小	滿州鄉長樂村大公路 35 號	250	潘聖賢	
	屏東縣滿州鄉公所	滿州鄉滿州村中山路 43 號	30	潘聖賢	

備註：

1. 資料依據係屏東縣社會處所公布的屏東縣因應天然災害避難收容場所一覽表，資料擷取時間 107 年 4 月 2 日，  
<http://www.pthg.gov.tw/planjdp/cp.aspx?n=45CFDAA3892507DA>
2. 此資料僅供防救災應用，並注意個人資料保護

## 附錄九 鄉(鎮、市、區)「水災危險潛勢地區保全計畫」參考範本格式

### ○○鄉(鎮、市)「水災危險潛勢地區保全計畫」

#### 一、目的

為充分掌握轄內水災危險潛勢地區，及其保全住戶、保全對象，俾於颱風豪雨期間，及時有效疏散撤離保全對象(居民)至安全避難處所，以保障居民生命財產安全。

#### 二、轄內水災危險潛勢地區及保全對象(本項所列之表、圖為保全計畫最重要部分，一定要建立)

本鄉(鎮、市)參考○○縣(市)淹水潛勢圖、歷年調查容易淹水地點(村里)及有實際執行水災疏散撤離之區域，列為水災危險潛勢地區。

依據水災危險潛勢地區、保全對象、避難處所及疏散撤離緊急通報人(村里長)等資料，製作成「水災危險潛勢地區保全計畫表」(如附表一)，並依保全計畫表所列各水災危險地點製作疏散避難地圖(如附圖一至○)。

同時建立轄內或蒐集鄰近避難收容所資訊(如附表二)及建立保全對象清冊(包括弱勢族群或護理之家)(如附表三)。

#### 三、疏散避難人員編組與分工

【由各鄉鎮市區依現行規定或實務運作，簡要說明編組與分工(如附表○)。如依○○鄉災害應變中心作業要點(如附錄○)】

#### 四、疏散撤離作業程序

【由各鄉鎮市區依現行規定或實務運作，簡要說明疏散撤離作業流程，包括撤離如何決策、命令下達、如何通知撤離民眾、如何執行、收容所開設、回報等。如依○○鄉○○作業規定(如附錄○)】

#### 五、其他事項

【未納入前四項之事項，可分條列說明】

附錄九-附表一 ○鄉（鎮、市）水災危險潛勢地區保全計畫表

水災危險潛勢地區（鄉鎮市區-村里）	保全戶數	保全人數	避難處所	避難所地址	村里長（ <u>撤離通報</u> ）	聯絡電話
<p><b>本表內容製作如各欄位說明</b></p> <p>*潛勢地區必須填註<u>鄉鎮市區</u>及<u>村里</u>，如屬局部地點或道路亦應註明所屬<u>村里</u>。</p> <p>*潛勢地區必須配合疏散避難地圖，如水災地點多，可分割多張。</p>	填寫戶數	<p>填寫人數</p> <p>*僅填寫人數，另必須詳細造冊（包含弱勢族群或護理之家等）。</p> <p>*上述保全對象清冊，為中央災害防救訪評工作查核項目。</p>	填寫避難處所	填寫避難處所地址	<p><b>村里長姓名</b></p> <p>*村里長為通知疏散撤離負責人，係執行職務必要範圍（個資應列）</p>	<p><b>村里長電話</b></p> <p>*辦公室電話或行動電話</p>
××鎮六安里	150	520	○○國小		黃○○	06-xxxxxxx
××鎮建南里	100	400	○○國小		莊○○	0933xxxxx x
××鎮忠仁里			○香客大樓		王○○	
××鎮子龍里			○○國小		黃○○	
××鎮頂部里			○活動中心		林○○	



附錄九-附表二 ○鄉（鎮、市）轄內或鄰近避難收容所一覽表  
 （格式可修正或依現行格式）

鄉鎮市	避難所名稱	地址	聯絡人	聯絡電話	收容人數

附錄九-附表三 ○鄉（鎮、市）水災危險潛勢地區保全對象清冊

（必列，中央災害訪評查核重點，惟需注意個資保護）

【以現行格式製作】

附錄九-附表○ ○○○○○○○○

附錄九-附圖一 ○○鄉（鎮、市）○○村里水災疏散避難地圖



附錄九-附圖二 ○○鄉（鎮、市）※※村里水災疏散避難地圖

附錄九-附圖三 ○○鄉（鎮、市）\*\*村里水災疏散避難地圖

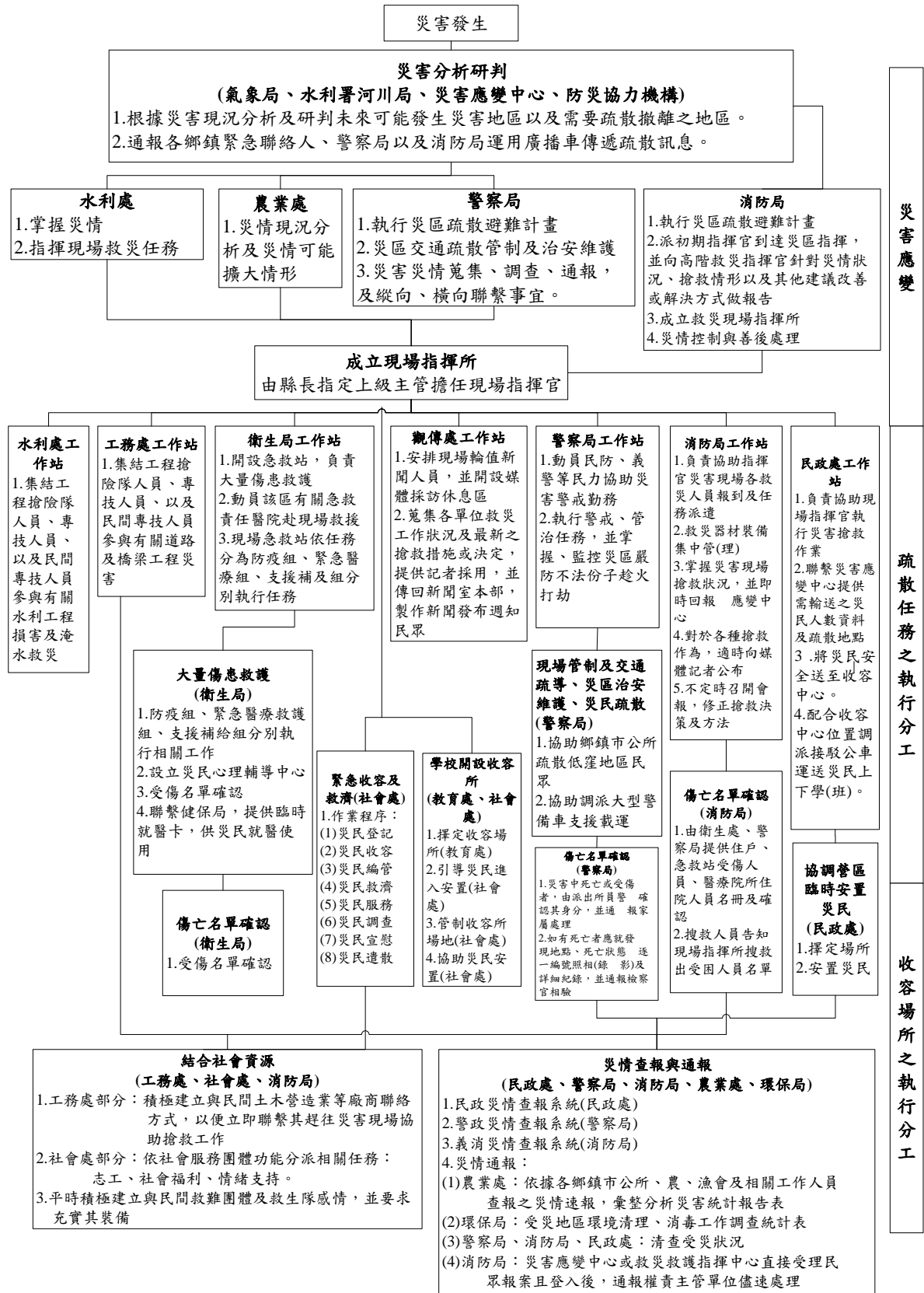
附錄九-附錄○ 各級政府災時對疏散撤離之作業分工事項表(必列)

(行政院秘書處 99 年 8 月 16 日院臺忠字第 0990102203 號函)

單位 執行內容	中央政府	縣(市) 政府	鄉(鎮、市) 公所	村里	備註
1.提供地方警戒資訊	◎ (給縣市)	○ (給鄉鎮)	○ (給村里)		含公路通阻與封橋封路資訊
2.劃定管制區	△ (協助縣市)	◎ (負責劃定)	○ (協助縣市)		管制區禁止民眾進入活動
3.劃定應撤離村里		○ (協助鄉鎮)	◎ (負責劃定)		
4.建立應撤離名冊		△ (協助並確認)	○ (綜整名冊)	◎ (統籌負責)	鄉(鎮、市)公所應調派必要行政人力，協助村里進行調查作業。
5.收容場所準備	△ (其他支援)	○ (協助並確認)	◎ (統籌負責)		含各類物資之整備
6.提供交通工具	△ (其他支援)	◎ (統籌負責)	○ (協助)		
7.下達疏散撤離命令 並通知應撤離村里		○ (協助鄉鎮)	◎ (統籌負責)		
8.通知應撤離民眾			○ (協助並確認)	◎ (統籌負責)	由警政、消防系統共同協助村里辦理通知民眾撤離事宜(含集合時間及地點之通知)。
9.回報中央疏散情形		◎ (統籌負責)	○ (協助)		輸入 EMIS 災情系統
10.通知民眾返家		△ (交通支援)	◎ (統籌負責)	○ (協助並確認)	

備註：◎-主辦、○-協辦、△-支援

# 附錄十 水災災害疏散撤離權責分工表





附錄十一 水災應變水位站及警戒水位表

站名	所在鄉鎮	水系	一級警戒水位(公尺)	二級警戒水位(公尺)	通知警戒鄉鎮	X (TWD97)	Y(TWD97)	備註
新埤大橋	新埤鄉	林邊溪	9.3	8.8	新埤鄉、林邊鄉、佳冬鄉	203707	2484784	
餉潭大橋	新埤鄉	林邊溪	38.8	38.2	新埤鄉	208125	2488234	
林邊大橋	林邊鄉	林邊溪	4.2	3.4	林邊鄉、佳冬鄉	200882	2481341	
義林大橋	來義鄉	林邊溪	137	136.5	來義鄉	215269	2492065	
丹林大橋	來義鄉	林邊溪	95	94.6	來義鄉、新埤鄉	212182	2491388	
南和大橋	春日鄉	林邊溪	101.1	100.7	春日鄉	213504	2482023	
力力溪大橋	春日鄉	林邊溪	49.4	45.5	春日鄉、新埤鄉	209610	2483342	
枋寮大橋	枋寮鄉	率芒溪	9.2	8.4	枋寮鄉	210007	2471600	
枋山大橋	枋山鄉	枋山溪	8.4	7.4	枋山鄉	214399	2461887	
楓港大橋	枋山鄉	楓港溪	9.1	8.3	枋山鄉	218100	2455316	

站名	所在鄉鎮	水系	一級警戒水位(公尺)	二級警戒水位(公尺)	通知警戒鄉鎮	X (TWD97)	Y(TWD97)	備註
保力橋	恆春鎮	保力溪	6.1	5.1	恆春鎮	221243	2439584	
滿州橋	滿州鄉	港口溪	39.7	39.2	滿州鄉	233009	2436649	
仁德橋	麟洛鄉	東港溪	14.0	13.3	麟洛鄉	200753	2499965	
德和橋	恆春鎮	東門溪排水	13.9	13.1	恆春鎮	222552	2433561	
聖力橋	高樹鄉	埔羌溪排水	70.5	69.8	高樹鄉	210058	2521726	
牛稠溪橋	屏東市	牛稠溪排水	20.2	19.1	屏東市	196432	2505938	
東寧溪	九如鄉	武洛溪排水	32.6	32.2	九如鄉	199458	2515159	
建安橋	東港鎮	牛埔溪排水	4.0	3.4	東港鎮	197211	2484813	
南州橋	南州鄉	溪洲溪排水	4.7	4.2	南州鄉	199346	2488070	
長源橋	林邊鄉	林邊排水	1	0.7	林邊鄉	199485	2482514	
羌園二號橋	佳冬鄉	塹仔一號排水	1.5	1.3	佳冬鄉	201944	2480676	

站名	所在鄉鎮	水系	一級警戒水位(公尺)	二級警戒水位(公尺)	通知警戒鄉鎮	X (TWD97)	Y(TWD97)	備註
博愛橋	枋寮鄉	北勢寮溪排水	7.4	6.6	枋寮鄉	209216	2474797	
龍鑾橋	恆春鎮	保力溪	15.7	15.2	恆春鎮	223694	2432804	計畫堤頂高 16.74； 梁底高 17.57
泰義大橋	泰武鄉	林邊溪	211.4	210.9	泰武鄉、來義鄉	215287	2495938	計畫出水高 212.49； 計畫堤頂高 214.7
來義大橋	來義鄉	林邊溪水系	120.57	120.07	來義鄉	214586	2491698	105 年屏東縣水情災情監測 與監控設施建置計畫
民治橋	潮州鎮	民治溪	11.61	11.11	潮州鎮	202402	2494130	105 年屏東縣水情災情監測 與監控設施建置計畫
仁和橋	內埔鄉	龍頸溪	23.7	23.2	內埔鄉	205288	2501411	105 年屏東縣水情災情監測 與監控設施建置計畫
泗水大橋	萬巒鄉	佳平溪	17.06	16.55	萬巒鄉	206686	2498313	105 年屏東縣水情災情監測 與監控設施建置計畫

## 附錄十二 各類作業要點

### 附錄 12-1 經濟部移動式抽水機運用及維護管理作業要點

中華民國 92 年 11 月 4 日經水防字第 09233002541 號函頒

中華民國 94 年 1 月 24 日經水防字第 09433000080 號函修正

中華民國 95 年 2 月 21 日經水防字第 09533000110 號函修正

#### 壹、目的

一、經濟部水利署（以下簡稱本署）為有效運用及確實維護管理移動式抽水機，期能於運轉時發揮抽水功能，特訂定本要點。

#### 貳、任務範圍及時機

一、移動式抽水機之運用，以本署業務管轄範圍或緊急救災為優先。

二、本署為執行抽、排水工作，於各所屬機關配置移動式抽水機，其運用時機如下：

（一）中央氣象局發布豪雨特報或海上陸上颱風警報之防災應變期間。

（二）依本署指示或業務現況需求或其他單位（包括機關、機構）請求支援時。

#### 參、調度及支援

一、本署因業務需求考量或依行政院、經濟部指示、災害防救單位請求，得調度本署配置移動式抽水機之各所屬機關（以下簡稱保管機關）支援其他單位（包括機關、機構）移動式抽水機。

二、五、移動式抽水機調度權責如下：

（一）平時：由各保管機關自行調度運用，惟不得影響防災緊急調度。為因應其他緊急事件需調度時，由本署水利防災中心通報各保管機關支援。

（二）防災應變期間：本署各所屬機關或其他單位（包括機關、機構）經動員自有救災機具仍不足因應災情時，提報本署應變小組統一調度支援，各保管機關於接獲通報單後，即應依指示事項辦理支援抽水作業。



### 三、 移動式抽水機支援方式區分如下：

- (一) 出勤：保管機關為因應業務需求或執行本署指示，應派員托運及操作抽水機組，並支應費用。
- (二) 調用：保管機關提供抽水機組支援請求協助之單位（包括機關、機構）（以下簡稱使用單位），並由使用單位自行負責機組之托運操作及維護保養等各項工作及費用。

### 四、 使用單位請求移動式抽水機支援，應依下列程序為之：

- (一) 平時：向保管機關請求支援協助。經保管機關調度並報本署備查後，由保管機關支援之；屬緊急事件且保管機關之機組數目不足因應時，由本署防災中心調度支援。以調用方式支援者，使用單位應填具調用申請表並簽具切結書（如附件）。
- (二) 防災應變期間：向本署應變小組或本署各保管機關請求支援協助。保管機關應層報本署應變小組處置，由本署應變小組調度並通知保管機關支援之。

### 五、 支援期間，移動式抽水機之聯繫、行政協調及督導由保管機關負責。但依本署指示或由本署應變小組調度支援者，由本署或本署應變小組指定之機關負責。使用單位應製作支援期間抽水機組之運轉紀錄備查。災害當地本署所屬機關得隨時派員查核。

### 六、 使用單位不得於支援期間，採用任何方式將抽水機組或其附件固定，以維持機組機動救災之功能。

### 七、 使用單位應於支援期限屆滿時歸還抽水機組。歸還時，使用單位應確認抽水機組之設備完整及功能正常，並經保管機關檢查及清點後完成歸還手續；如有故障或損壞，應負責修復；無法修復時，應負責賠償。本署或保管機關因防汛、救災或業務需要，得於支援期間要求使用單位歸還抽水機組，使用單位不得拒絕。

### 八、 本署暨各所屬機關轉交贈與地方政府使用之移動式抽水機，應事先要求地方政府無條件配合本署暨各所屬機關於需要時調度。

## 肆、 運轉人員、租金及油料

- 一、 保管機關為機組之維護保養及出勤執行任務，得將機組設備之拖運操作或維護保養委外辦理，但應訂定年度契約，並將出勤時每部機組之拖運費用、所需運轉人力及其工資、運轉油料供

給等費用訂定基準納入契約內容，俾利任務執行。

- 二、以調用方式支援之抽水機組，其所需拖運費、運轉油料及人工工資等各項運輸、操作、營運及維護管理相關費用，均由該使用單位自行支應；雙方另有約定並經本署同意者，從其約定。防災應變期間，經本署通報其他單位支援抽水機組協救災者，其所需費用，除另有協議者外，支援單位得檢具相關單據，向接受支援單位要求負擔。

#### 伍、管理及維護

- 一、保管機關應指派專人負責機組設備管理、運轉及維護保養等工作。
- 二、保管機關應於抽水機組保固期間，實地監督廠商依契約規定於汛期前、中、末進行三次維護保養，並依操作手冊填具操作及維護紀錄表；如發現廠商未辦理維護保養或未依契約規定辦理改善者，應將具體事實函報本署處置。
- 三、抽水機組應儲放於適當場所，以利維護保養及搬運，並應依原廠商操作手冊之說明定期維護保養，其操作手冊應列入移交。機組設備之操作運轉及維護保養應依操作手冊表格詳實記錄並建檔。
- 四、抽水機組歸建後，保管機關應詳實檢查及清點；若有損壞或故障應請使用單位修復，並依照手冊規定對達到規定運轉時數之機油或零件進行更換。
- 五、保管機關及使用單位應於防汛期間每周進行一次啟動引擎空載試運轉，非防汛期間每二周試運轉一次，每年應至少辦理一次實際抽水操作演練，以熟稔機組安裝操作及確保功能正常。

#### 陸、其他

- 一、保管機關應即時將抽水機組運用異動狀況通報本署水利防災中心；防災應變期間則由保管機關或本署指定之機關每四小時層報支援機組狀況予本署應變小組。
- 二、各所屬機關之年度防災績效考評，應納入該機關對移動式抽水機之運用及維護管理情形，本署水利防災中心並得建議相關人員適當之獎懲。

## 附錄 12-2 經濟部淹水災害通報作業要點

97 年 12 月 10 日經水字第 09704606470 號函

98 年 4 月 10 日經水授字第 09820221580 號函

- 一、經濟部(以下簡稱本部)為使本部水利署暨所屬機關、內政部、行政院農業委員會以及各直轄市與縣(市)政府辦理水災災害防救業務計畫(以下簡稱水災防救計畫)之災情蒐集及通報作業有所依循,特訂定本要點。
- 二、各級水災災害防救業務主管機關應蒐集及查證淹水災情,並立即通報相關權責機關,進行救災作業。
- 三、各級水災災害防救業務主管機關應建立水利單位人員巡察、民眾傳遞、媒體監看及其他通報機制,並得建立防汛隊等多元化災情蒐集、查報管道,以及時掌握淹水災害災情。
- 四、直轄市、縣(市)政府應於每年防汛期前,完成災害應變中心淹水災情巡察、通報及查證人員編組,並報本部備查。鄉(鎮、市、區)公所應於每年防汛期前,完成災害應變中心淹水災情巡察、通報及查證人員編組,並報直轄市、縣(市)政府備查。
- 五、前點編組人員之職掌如下:
  - (一)災情巡察人員:巡察轄管範圍,主動察覺災情。
  - (二)災情通報人員:通報災情予權責機關。
  - (三)災情查證人員:確認由民眾傳遞及媒體傳播災情之正確性。
- 六、直轄市及縣(市)政府應依水災防救計畫及第三點規定,於轄區內易積淹水鄉(鎮、市、區)組成防汛隊,協助淹水災情巡察、通報及查證作業。前項防汛隊得併同於依河川管理辦法規定組成之防汛搶險隊,亦得優先由直轄市、縣(市)轄區內之義警民防組織、巡守隊、救難組織編成。

- 七、防汛隊應協助直轄市、縣（市）政府執行下列任務：
- (一) 轄區內水情與淹水災情之巡察、查證及通報作業。
  - (二) 轄區內水利設施之巡察。
  - (三) 轄區水利設施防汛搶險工作之執行。
- 八、直轄市、縣(市)政府應定期辦理淹水災情巡察、查證、通報人員及防汛隊隊員之教育訓練及演練。直轄市、縣(市)政府應於每年汛期後，辦理淹水災情巡察、查證、通報人員及防汛隊與其隊員之成效考核。考核優異者得報經本部覆核後，由本部發給獎金及獎狀之鼓勵。前項考核要點由直轄市、縣(市)政府依權責訂之；覆核及獎勵要點由本部另訂之。
- 九、各級政府機關為蒐集災情應設置災情通報專線,提供民眾主動告知或其他單位（機構）通報災情。
- 十、直轄市、縣(市)政府、鄉(鎮、市、區)水災災害防救業務主管機關蒐集之災情資訊，應依附件一格式彙整後，屬市區排水（含下水道）淹水災患者，應通報內政部；屬農田灌溉排水及野溪淹水災患者，應通報行政院農業委員會；屬河川、區域排水淹水災患者，應通報本部。前項淹水災害屬通報內政部及行政院農業委員會者，應同時副知本部，俾彙整通報行政院災害防救委員會。中央管河川及區域排水之淹水災患者，應由本部水利署所屬機關依附件一格式彙整通報本部。
- 十一、內政部、行政院農業委員會及本部於中央災害應變中心一級及二級開設期間應將彙整之災情，逕送中央災害應變中心及本部應變小組統籌運用。
- 十二、各級水災災害防救業務主管機關自民眾告知、媒體監看或其他單位（機構）通報知悉災情時，應立即指派或通知權責機關指派災情查證人員或防汛隊隊員，依附件二格式進行查證作業。查證人員或防汛隊隊員應將查證結果，立即通報指派機關。經查災情有誤時，權責機關應予澄清。
- 十三、各級水災災害防救業務主管機關除應持續追蹤災情處置情形，及依附件三格式填報災情處置情形外，並應依第十點規定程序通報行政院災害防救委員會或依第十一點陳報中央災害應變中心。前項災情追蹤，俟災情排除或不影響交通與重要生活機能後，解除列管。



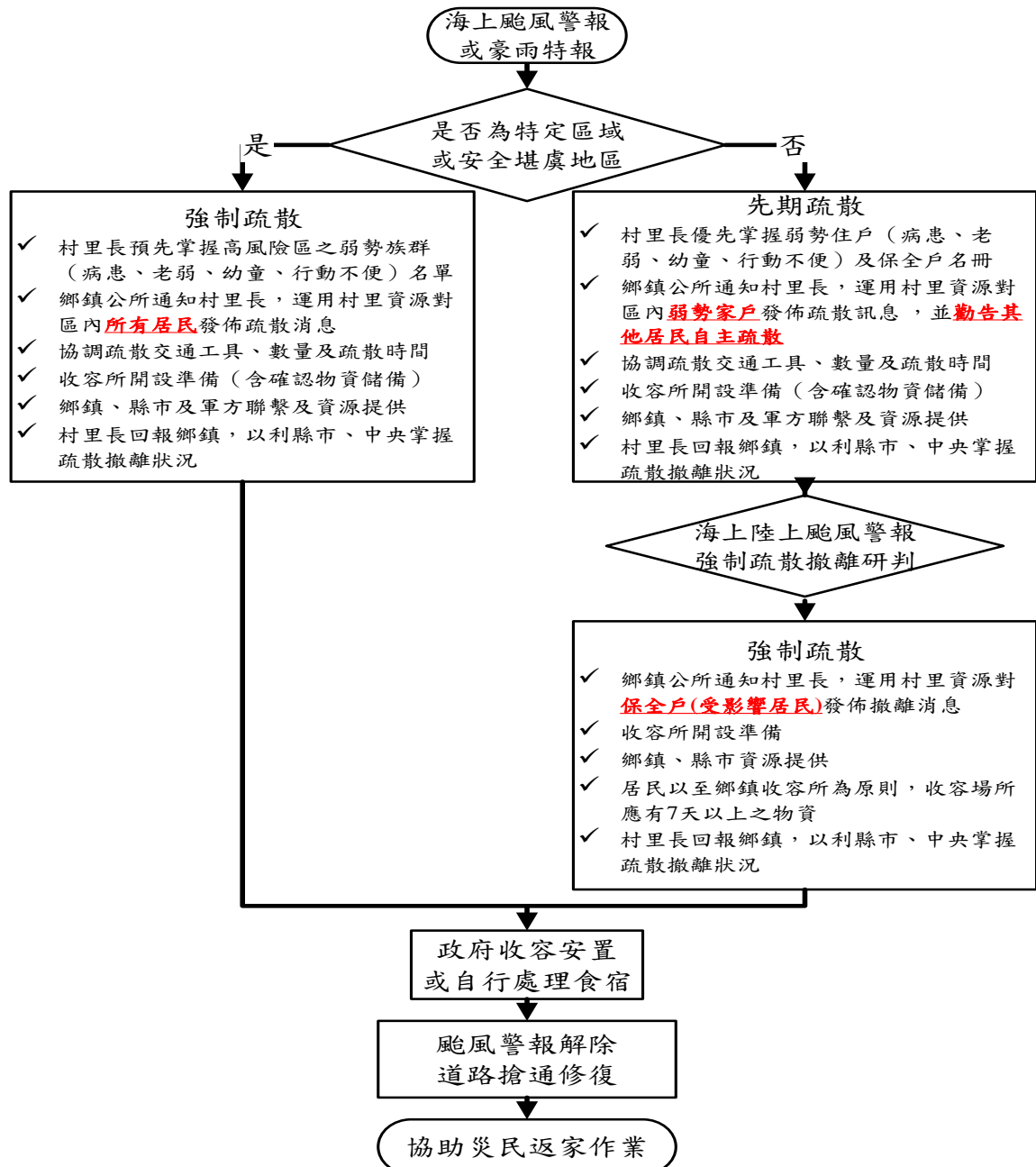
- 十四、本要點所訂災情通報程序詳如附件四。
- 十五、本部應訂定業務督導計畫，於每年汛期前，督導及檢查直轄市、縣(市)政府及本部水利署所屬機關，辦理淹水災情蒐集、通報及查證業務之整備狀況與執行成效。

附錄 12-3 經濟部移動式抽水機運用及維護管理作業要點

各級政府災時對疏散撤離之作業分工

行政院秘書處 99 年 8 月 16 日院臺忠字第 0990102203 號函頒

<p>按行政院 99 年 6 月 17 日「高災害危險潛勢地區之『預防性疏散避難』研商會議」結論事項</p>	<ol style="list-style-type: none"> <li>1. 中央提供警戒資訊；</li> <li>2. 縣市根據情資劃定管制區，並提供綜整資訊給鄉(鎮、市)公所；</li> <li>3. 鄉(鎮、市)下達疏散撤離決策(縣市協助研判)並通知危險村里進行疏散；</li> <li>4. 村里通知居民疏散時間地點。</li> </ol>
--	---



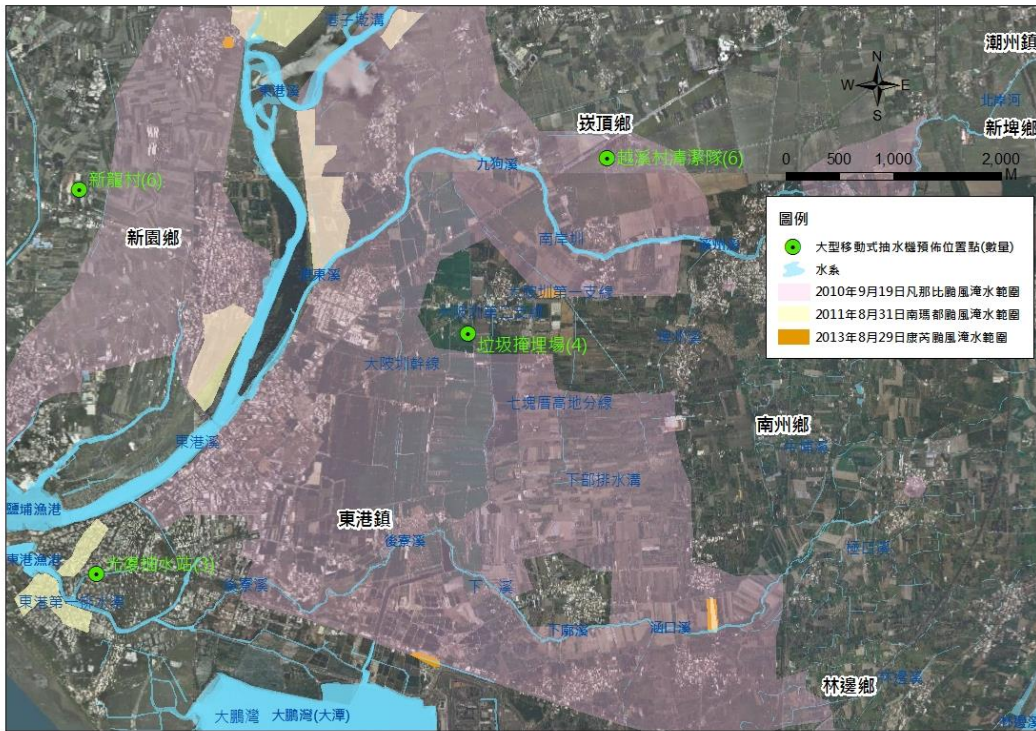
各級政府災時對疏散撤離之作業分工事項表

單位 執行內容	中央政府	縣(市) 政府	鄉(鎮、市) 公所	村里	備註
1. 提供地方警戒資訊	◎ (給縣市)	○ (給鄉鎮)	○ (給村里)		含公路通阻與封橋封路資訊
2. 劃定管制區	△ (協助縣市)	◎ (負責劃定)	○ (協助縣市)		管制區禁止民眾進入活動
3. 劃定應撤離村里		○ (協助鄉鎮)	◎ (負責劃定)		
4. 建立應撤離名冊		△ (協助並確認)	○ (綜整名冊)	◎ (統籌負責)	鄉(鎮、市)公所應調派必要行政人力，協助村里進行調查作業。
5. 收容場所準備	△ (其他支援)	○ (協助並確認)	◎ (統籌負責)		含各類物資之整備
6. 提供交通工具	△ (其他支援)	◎ (統籌負責)	○ (協助)		
7. 下達疏散撤離命令並通知應撤離村里		○ (協助鄉鎮)	◎ (統籌負責)		
8. 通知應撤離民眾			○ (協助並確認)	◎ (統籌負責)	由警政、消防系統共同協助村里辦理通知民眾撤離事宜(含集合時間及地點之通知)。
9. 回報中央疏散情形		◎ (統籌負責)	○ (協助)		輸入 EMIC 災情系統
10. 通知民眾返家		△ (交通支援)	◎ (統籌負責)	○ (協助並確認)	

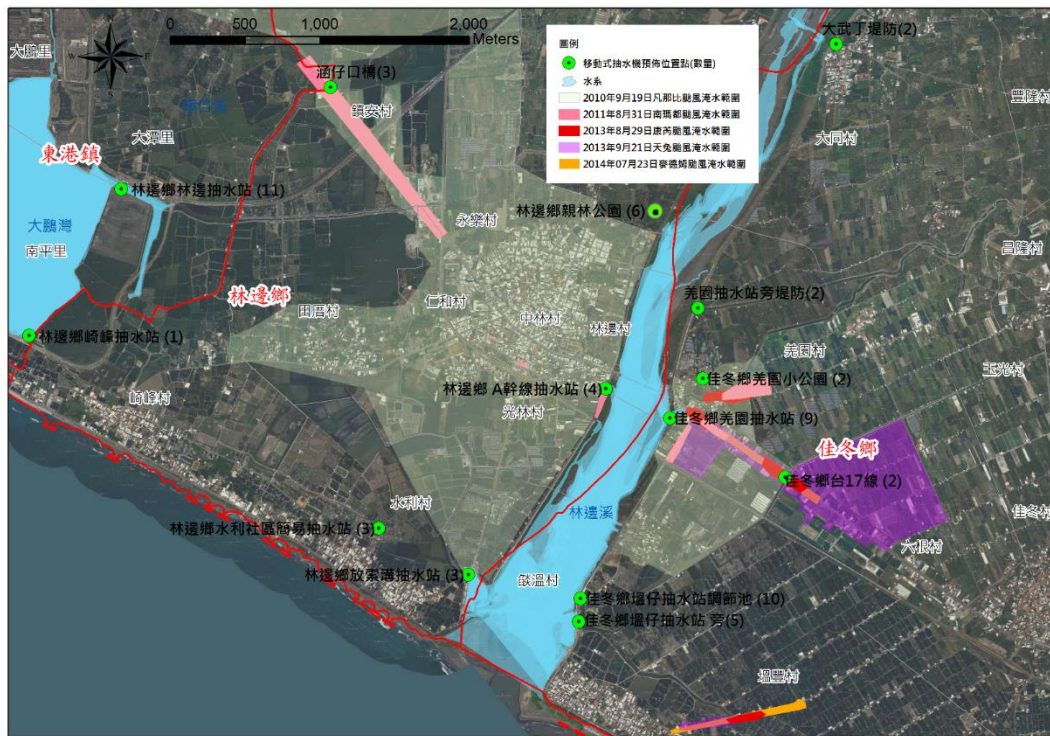
備註：◎-主辦、○-協辦、△-支援

### 附錄十三 屏東縣大型移動式抽水機分布位置

資料更新時間：107.03.30

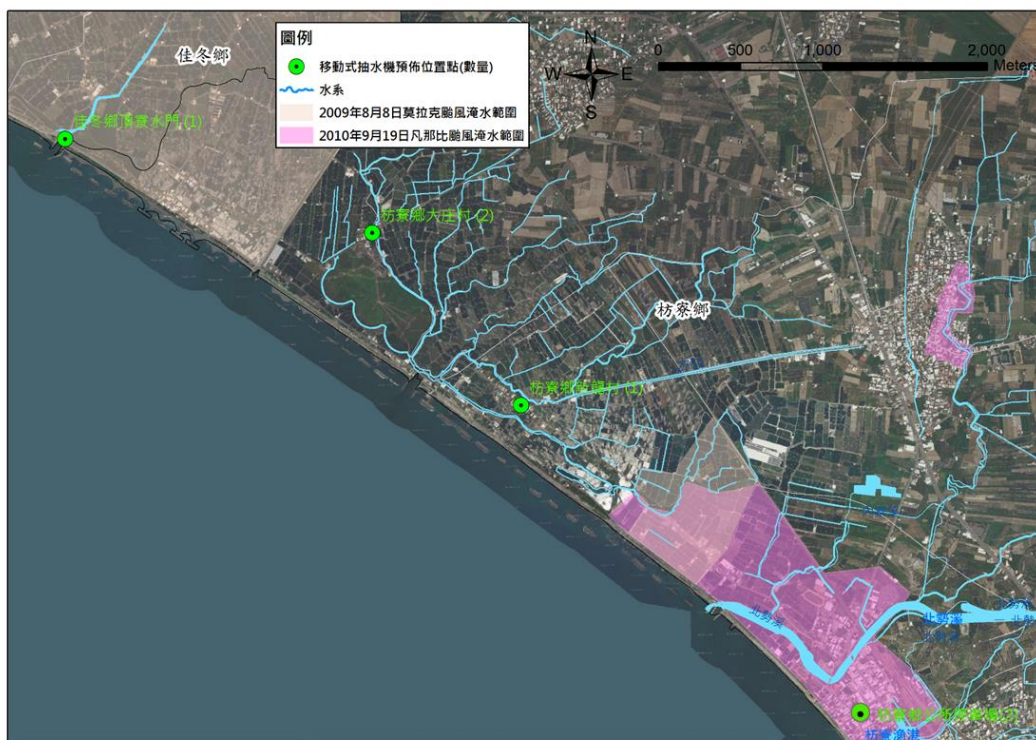


附圖 13-1 新園鄉、東港鎮、崁頂鄉大型移動式抽水機分布數量及位置圖

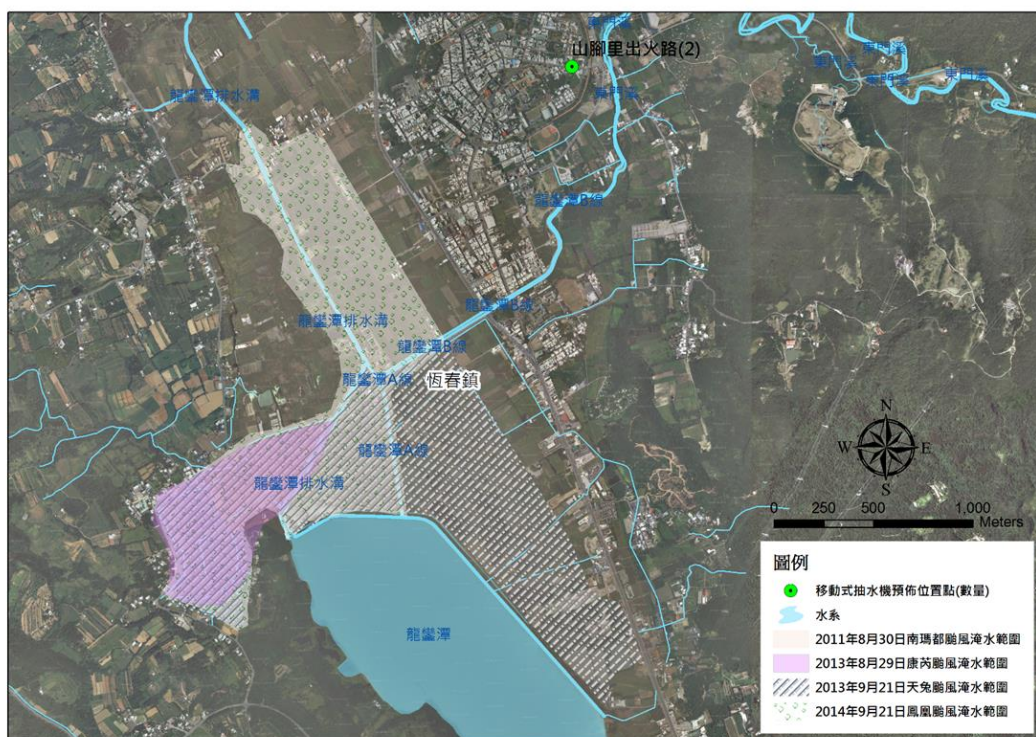


附圖 13-2 林邊鄉、佳冬鄉大型移動式抽水機分布數量及位置圖





附圖 13-3 佳冬鄉、枋寮鄉大型移動式抽水機分布數量及位置圖



附圖 13-4 恆春鎮大型移動式抽水機分布數量及位置圖



## 附錄十四 屏東縣水災危險潛勢地區疏散撤離運作機制

### 一、依據

- (一) 災害防救法第 24 條。
- (二) 中央災害應變中心 98 年 8 月 22 日第 25 次工作會報會議紀錄。
- (三) 行政院災害防救委員會 98 年 8 月 26 日災防減字第 0989960101 號函。
- (四) 本府 99 年 4 月 16 日「屏東縣政府因應颱風豪雨災害嚴重地區疏散撤離安置計畫」各單位工作事項與任務分工會議會議紀錄。

### 二、目的

- (一) 為避免颱風豪雨侵襲，對危險潛勢地區居民生命造成威脅，掌握先期避難撤離時機，適時疏散引導居民至安全避難收容處所，強化應變處理之能力。
- (二) 提昇本縣民眾平時之減災準備及災害來臨時之應變能力，降低災害對生命、財產的損失。

### 三、適用對象

歷年遭受颱風洪災害受災嚴重地區，因保全居民的安全措施尚未完備及地勢低窪易淹水的地區，應優先進行疏散撤離及避災準備。

疏散撤離作業依行政院災害防救委員會 98 年 9 月 3 日研商緊急疏散撤離標準作業程序事宜會議建議進行。

撤離等級分為以下四種類型：

(一) 優先撤離：

老弱或慢性疾病者，於海上陸上颱風警報或超大豪雨發布時及依據氣象資料研判結果有撤離必要者，即行撤離。

(二) 避災撤離：

一般民眾於海上陸上颱風警報或超大豪雨發布時及依據氣象資料研判結果有撤離必要，及安全警戒防護標準（如：河川警戒水位）達啟動者，即行撤離。

(三) 強制撤離：

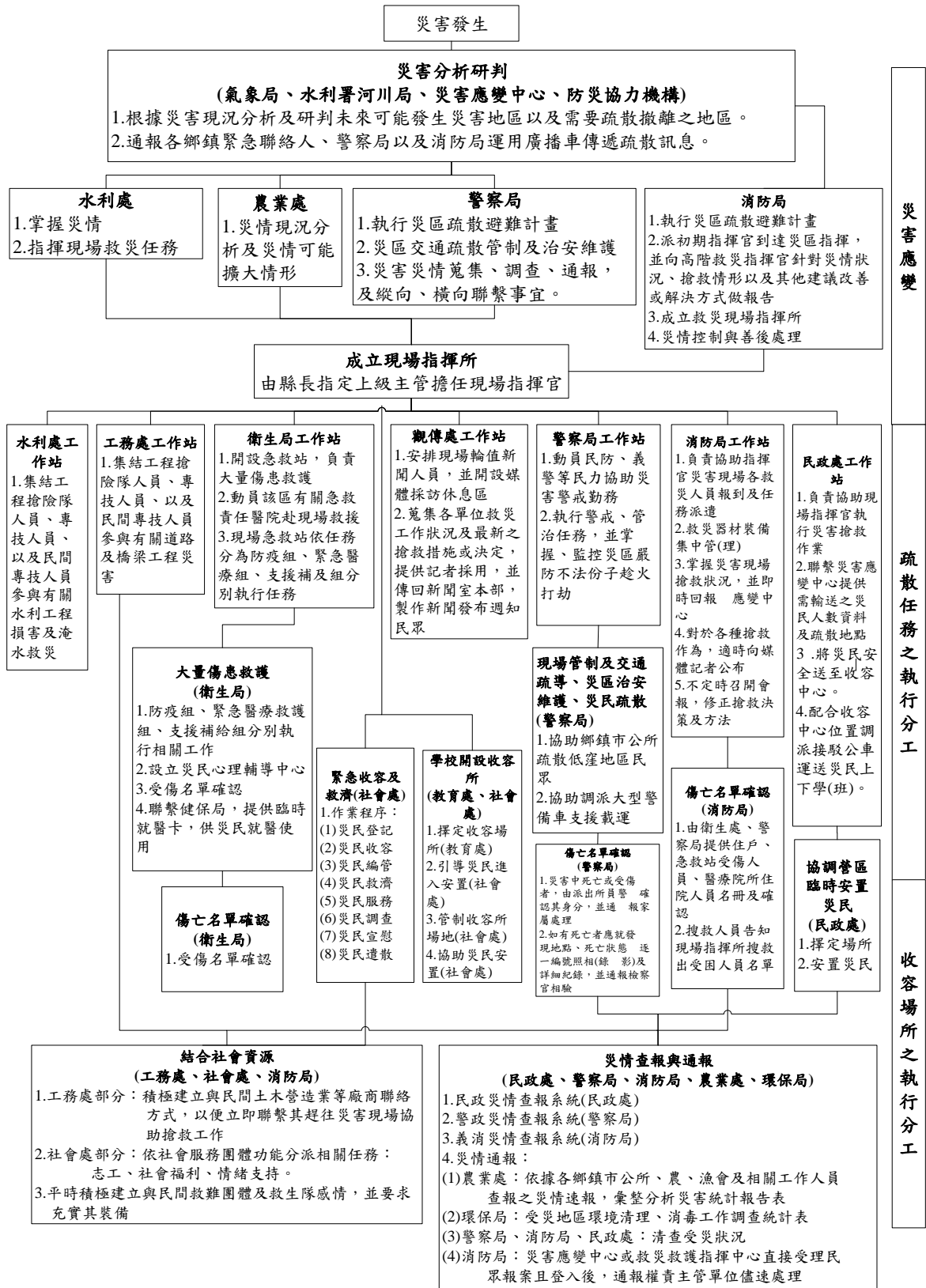
本縣災害應變中心及鄉鎮市災害應變中心綜合災害分析研判有危急之虞或安全警戒已達防護標準時，縣政府、鄉公所、村里、警察實施強制撤離。

(四) 緊急避難：

災時不願撤離者或狀況已無法安全疏散之民眾，暫於社區內緊急避難處所進行避難。

#### 四、單位任務與分工

水災危險潛勢地區疏散撤離作業由本府民政處為主辦單位，鄉鎮市層級則以鄉鎮市公所為主辦單位；各單位權責分工如下圖所示。



屏東縣水災災害疏散撤離權責分工圖

## 五、疏散避難整備事項

(一) 建立疏散撤離保全對象清冊：由鄉鎮市公所調查，建立居住於災害危險潛勢區域之弱勢居民清冊。

### (二) 避難處所選定

1. 由本府社會處協助鄉鎮市公所檢視原規劃避難處所之安全性，颱風災害期間原規劃避難處所如有發生淹水情況者，應予重新選定。
2. 本縣各級學校一律提供作為居民避難收容所，本府教育處督導與派任該校校長擔任居民收容所主任，負責居民收容所之開設及管理事務，可供開設收容所之學校由本府社會處會同教育處等單位檢視其安全性。
3. 臨時安置由各社區依可利用空間進行規劃，以社區鄰近處所作為臨時收容；短期安置採以各鄉鎮市與學校開設之居民收容所為主，惟不宜設置於鄉鎮市公所或災害應變中心之地點；中期安置則採以國軍營區及榮家為原則。
4. 本府社會處彙整本縣廟宇〈具有膳房〉、旅館及國軍營區可供作為避難處所之清冊，以因應災害之不可預期，並增訂備援安全避難處所，以備災害之突然擴展。

### (三) 避難處所整備：

1. 本府社會處應訂定居民避難處所開設作業流程規定〈含其編組規定〉，以供各單位開設收容所之參考依據。



2. 本府教育處協助社會處訂定學校開設為居民收容處所之開設作業流程規定〈含其編組規定〉，以供各學校開設收容所參考依據。
3. 本府社會處協助鄉鎮市公所完成居民收容所之防災生活物資及糧食準備，內容包含糧食、民生用品及基本配備，避難收容場所物資清冊。
4. 各社區所擇定之臨時收容處所，平時以社區可負擔之收容能量進行物資儲備，並由社區巡守隊或志工團隊進行環境清掃與安全檢查。
5. 居民收容以家庭為單位。中期安置時，應考慮各家庭空間之區隔及隱私等生活需求。
6. 避難處所之安全問題，請本府相關局處協助檢視，衛生局負責環境衛生事宜、工務處負責道路及人車進出動線規劃事宜、城鄉發展處負責建築物結構安全事宜、社會處負責空間及內部設施安全事宜、消防局負責消防設施、警察局負責安排維安與巡邏人員。

(四) 規劃疏散路線：本府工務處協助鄉鎮市公所規劃疏散路線，颱風災害期間原規劃疏散路線如有發生淹水情況者，應予重新選定。為因應災害之不可預期，應增訂備援疏散路線。本府水利處協助檢視各鄉鎮市公所規劃之疏散撤離路線〈含規劃備援路線〉，其所經過之橋樑，評估於颱風或豪雨期間之可行性。

- (五) 接駁車輛調度：本府城鄉發展處協助鄉鎮市公所進行民眾疏散撤離至異地時之車輛調度，並與客運或大型車輛業者簽署開口合約，災時以接駁方式將民眾載往所屬之避難收容場所。
- (六) 擔任疏散避難人員編組：由本府民政處、社會處、警察局、消防局及衛生局組成疏散避難小組協助鄉鎮市公所完成疏散避難工作。
- (七) 物資運補：應疏散撤離村落之民生物資運補，由本府社會處負責，就支援物資種類及數量，核實提出需求，指派物資分配窗口；另有關空中運補，由本府消防局協調行政院國家搜救指揮中心規劃派遣空中運補。
- (八) 撤離至安全地區：本府警察局、民政處、消防局、衛生局及鄉鎮市公所應盡力協調溝通應疏散撤離村落居民，撤離至交通可到達之處所，至交通恢復及安全無虞之後返回原居住地；或於颱風災害預警發布時，提早進行預防性疏散撤離，以降低與避免事故傷亡之發生。
- (九) 國軍支援：請國軍於災害來臨前預置兵力於鄉鎮市公所，並指派連絡官進駐鄉鎮應變中心，配合申請國軍支援相關事宜，。
- (十) 災民收容所整備作業：本府民政處協調社會處、教育處、及各鄉鎮市公所，於陸上颱風警報發佈後 6 小時內完成提供居民收容所開設規劃與整備作業。

(十一) 宣導：避難收容處所、居民收容所及疏散撤離路線與啟動機制，應適時宣導及演練，以使居民熟悉疏散避難作業，一旦啟動疏散撤離機制後，本府觀傳處應運用電視、報紙等媒體發佈疏散撤離工作相關新聞，並負責本府對媒體發言工作與配合行政處新聞發布，新聞發布作業規定。

(十二) 環境衛生：由本府環保局負責避難處所消毒、廢棄物清理、排水溝、垃圾場(堆)、公廁及公共場所之消毒事宜。

## 六、疏散撤離應變作業

### (一) 警戒監控

- 1.氣象監控：本府各局處及鄉鎮市公所應隨時注意中央氣象局最新颱風或豪雨動態。
- 2.水位及淹水監測：本府水利處應隨時注意雨量變化及監控轄管河川水位，適時發布河川水位警戒及淹水警戒資訊，本府水利處及鄉鎮市公所應依警戒資訊及參酌現地狀況，作必要的應變處置及疏散撤離作業。
- 3.現地資訊蒐集：本府水利處、工務處、消防局及鄉鎮市災害應變中心應隨時掌握當地降雨、溪流水位變化、道路橋樑等情形。
- 4.本縣所建置之水患自主防災社區組織，於發生颱風或豪大雨前進行自主社區雨量、社區內河川水位觀測與紀錄，並由社區防汛指揮官將所得訊息隨時回報至鄉鎮市災害應變中心。

## (二) 災情分析研判

本府及鄉鎮市災害應變中心應依中央災害應變中心所提供之資料分析研判及現地資料，做即時處置。

## (三) 災情通報：

- 1.本府各災害權責單位及鄉鎮市災害應變中心應分層負責，由下而上通報。
- 2.本府災害權責單位應將災害分析研判結果及上級相關指示，通知所屬鄉鎮市災害應變中心。
- 3.由本府觀傳處及鄉鎮市公所透過電視、廣播媒體、網路等方式迅速傳遞災害預警訊息。
- 4.由本府警察局、民政處、消防局及鄉鎮市災害應變中心迅速運用村(里)長、鄰長、警察、消防人力，及巡邏車、廣播車，傳遞警戒通報等災害預報訊息，於災害發生前，將災害資訊傳達至各單位與民眾、村里鄰社區住戶。

## (四) 疏散撤離啟動機制

- 1.中央氣象局發布海上陸上颱風警報後，本府災害應變中心相關局處及鄉鎮市災害應變中心應優先疏散撤離弱勢族群，必要時，得請中央災害應變中心協助。
- 2.本府災害應變中心及鄉鎮市災害應變中心應綜合災害分析研判結果，針對居住於警戒區域之保全住戶進行疏散撤離勸告。

### 3.啟動依據及撤離時機

#### (1)啟動依據

1.1 依照縣或鄉鎮市災害應變中心決議辦理。

#### (2)撤離時機

2.1 優先撤離：颱風等級在海上陸上颱風警報發佈後依雨量預估可能發生災害時。

2.2 避災撤離：颱風等級在海上陸上颱風警報發佈後，依雨量預估研判有撤離必要，及預估將達安全警戒防護標準時

2.3 強制撤離：本縣災害應變中心及鄉鎮市災害應變中心綜合災害分析研判有危急之虞或於鄰近河域已達河川警戒水位、堤防缺口有淹水之虞。

2.4 緊急避難：災害危急或安全警戒已達防護標準時。

2.5 鄉鎮市災害應變中心得依各地區狀況，自行訂定撤離啟動機制。

#### (五) 居民疏散避難

由本府相關機關協助鄉鎮市災害應變中心辦理下列工作，必要時得向中央各相關業務主管部會請求協助：

1. 本府民政處協助各鄉鎮市災害應變中心以廣播及電話聯繫村(里)長或村(里)幹事，及當地分駐派出所與消防單位，轉知及宣導當地居民、弱勢族群民眾等，觀傳處〈新聞行政科〉應發布電子及平面新聞讓民眾週知，依疏散路線撤離



至避難處所。

2. 各鄉鎮市應變中心應先將弱勢、行動不便者優先疏散至避難處所，並備妥救護車、巴士等交通工具，必要時可向本府衛生局、社會處、消防局及國軍預駐兵力支援協助，由本府社會處統籌各單位支援疏散撤離慢性疾病、重症病患及行動不便者之車輛調度，其標準作業程序依社會處所列。
3. 本府城鄉發展處協助各鄉鎮市應變中心調派中、大型交通工具輸運撤離民眾，或轉運收容所居民，支援疏散撤離工作所需車輛調度標準作業程序依城鄉發展處所列。
4. 本府警察局協助強制疏散警戒區內之居民並送至安全避難處所，必要時協請國軍指派兵力機具支援，執行嚴重地區強制撤離及交通疏導標準作業程序依警察局所列。
5. 本府警察局協助警戒區管制、維持救災路線暢通，並設置標誌管制通行。
6. 本府警察局應編組輪流巡邏災區與避難收容處所，訂定協助執行嚴重地區強制撤離及交通疏導標準作業程序，與訂定災區、避難收容處所安全維護標準作業程序及災害潛勢地區警察單位警力與聯絡電話一覽表。
7. 本府工務處負責支援疏散撤離安置工作所需機具之調度，作業規定依工務處所列。

#### (六) 居民收容與安置

1. 本府社會處應訂定居民收容所作業流程規定，以供各地居民收容所開設參考依據，所需作業流程由民政處訂定。

2. 本府民政處、社會處及鄉鎮市災害應變中心督導各地區居民收容中心登記災民身份人數，調度、發放物資、分配災民住宿。
3. 本府衛生局應協助鄉鎮市災害應變中心派遣醫療人員進行檢傷分類、醫療救護、心理諮商、急救常識宣導、提供壓力紓解方法。
4. 請本府警察局協助本縣及鄉鎮市公所開設之避難處所安全管理與管制〈人員、車輛...等〉，以保障收容處所之安全。
5. 由社會處督導災區鄉鎮市災害應變中心依據標準作業程序完成收容及安置等事項：
  - (1) 災民登記與審查災民是否符合條件，並發給災民識別證。
  - (2) 依屏東縣○○鄉鎮市○○重大災害災民收容名冊，填具屏東縣鄉鎮市災民收容救濟站情形報告表送縣府。(名冊格式由社會處補充)
  - (3) 輔導人員引導災民至收容站報到。
  - (4) 災民編管：以家庭為單位安置。傷患災民則另送緊急醫療站或送後至地區醫院。
  - (5) 分配床位，分發寢具。
  - (6) 製作避難處所環境、管理及各項聯絡及申請事項等各項說明。
  - (7) 災民救濟：供應災民飲食，請發救濟物品。救濟物品由

鄉鎮市災害應變中心供應，不足時由本府社會處協調調度提供。

- (8) 災民服務：提供災民緊急醫療服務、生活輔導、聯絡通訊、電力、手機臨時充電設施、與提供電視及簡易休閒等等，供災民瞭解災害狀況及紓解情緒。
- (9) 宣慰：由社會處專人協調與組織民間宗教團體、志工組成慰問團，予以精神與物資的慰問，安撫災民情緒，堅定重建家園的信心。
- (10) 本府警察局編組輪流巡邏災區及避難收容處所，以管制閒雜人員進入避難處所。

#### 6. 學校開設收容所

- (1) 依本府災害應變中心指示教育處指派學校作為居民收容處所。
- (2) 由教育處行政體系督導學校校長配合。
- (3) 學校校長擔任居民收容所主任並依標準作業程序開設居民收容所，管理各項收容事務。
- (4) 居民收容所主任指派學校教師及行政人員，協助辦理與管理災民收容工作。
- (5) 由社會處協調教育處協助居民收容所主任完成開設作業所需程序及物資設施設置，並開門禁指引災民進入。

## 7. 營區及榮家中期安置

- (1) 本府社會處應協調屏東後備指揮部及榮家管理處辦理中期安置工作。
- (2) 本府社會處應訂定居民中期安置處所災民收容作業規定依社會處所列，俾利居民中期安置收容運作。
- (3) 本府社會處應訂定居民物資補給標準作業程序，其物資補給作業標準依社會處所訂。
- (4) 協調營區提供寢室供災民使用居住；盡力協調以家庭為單位，分別加以隔間，形成獨立空間，保障受災戶之隱私權。
- (5) 本府社會處配合民政處動員可用人力，進駐收容災民營區，擔任災民與國軍部隊間溝通橋樑。

### (七) 疏散撤離及收容安置回報

各地疏散、避難及收容安置狀況應由鄉鎮市災害應變中心彙整陳報本府災害應變中心，再由本府災害應變中心通報至中央災害應變中心。

### (八) 颱風警報解除居民返家機制

災害危機解除後，通知各居民收容所內民眾準備返家，同時請居民配合進行收容所清潔與復原工作。居民收容所之居民返家機制如下：

1. 居民自行返家時間：鄉鎮市災害應變中心狀況解除，鄉鎮市長宣布居民可返家時。

- 2.強制居民返家時間：若有民眾家園嚴重受損無法居住，即另行由社會處進行安置。民眾若無其他原因拒絕返家，經協調了解確無安置必要，於鄉鎮市應變中心撤除後得即時協調警力強制撤離，以維公共場所秩序
- 3.災民移轉：若民眾遭蒙災變，由社會處依個案與輔導及安置受災民眾。孤兒轉送孤兒院，老弱殘疾轉送救濟所等。

## 七、復原重建

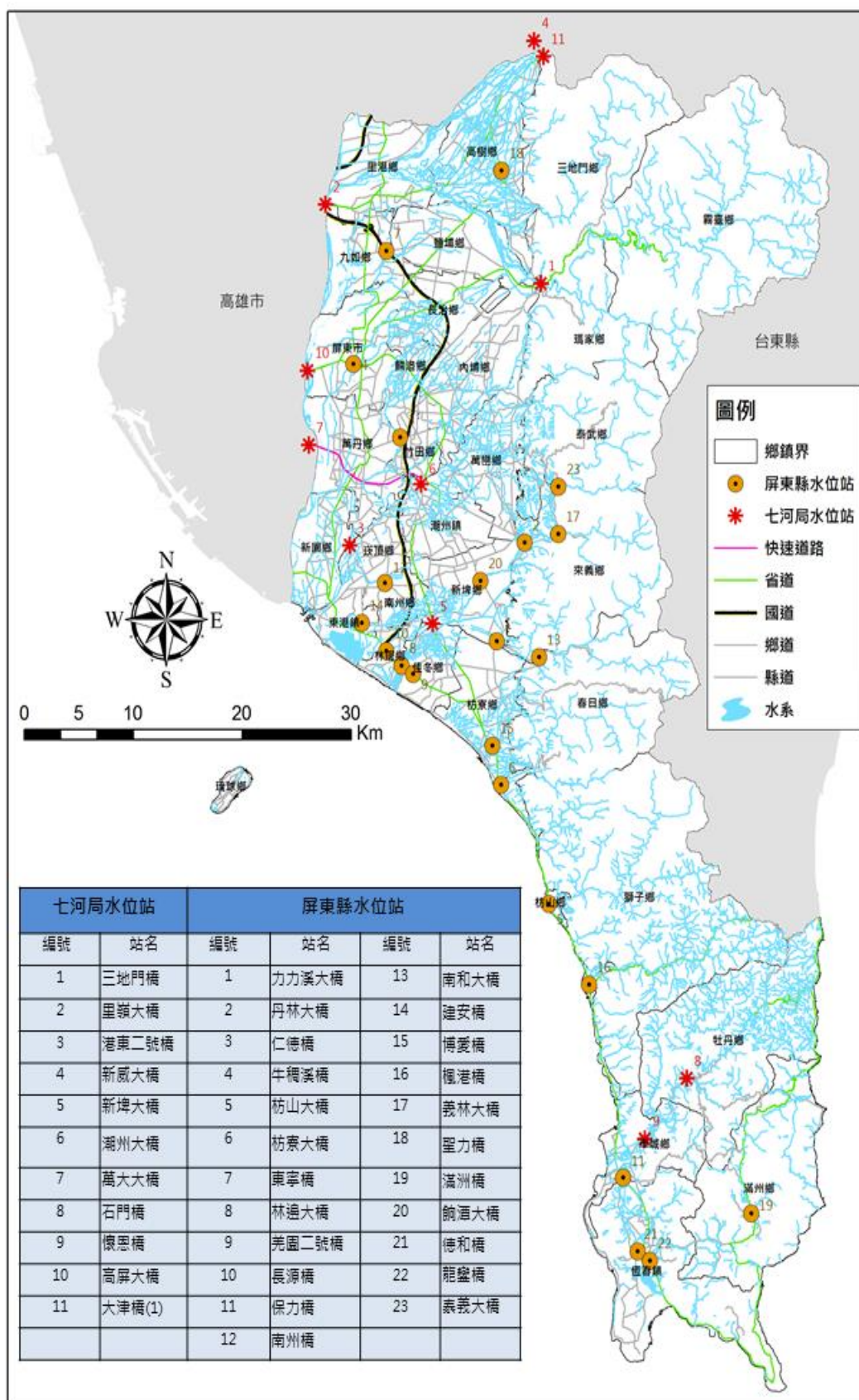
依災情嚴重性，由民眾或政府派員協助清理環境，必要時申請國軍支援；若發生重大災害，由中央機關及縣府單位統籌辦理災後復原重建工作事宜。



# 附錄十五 屏東縣水患自主防災社區設置分布圖

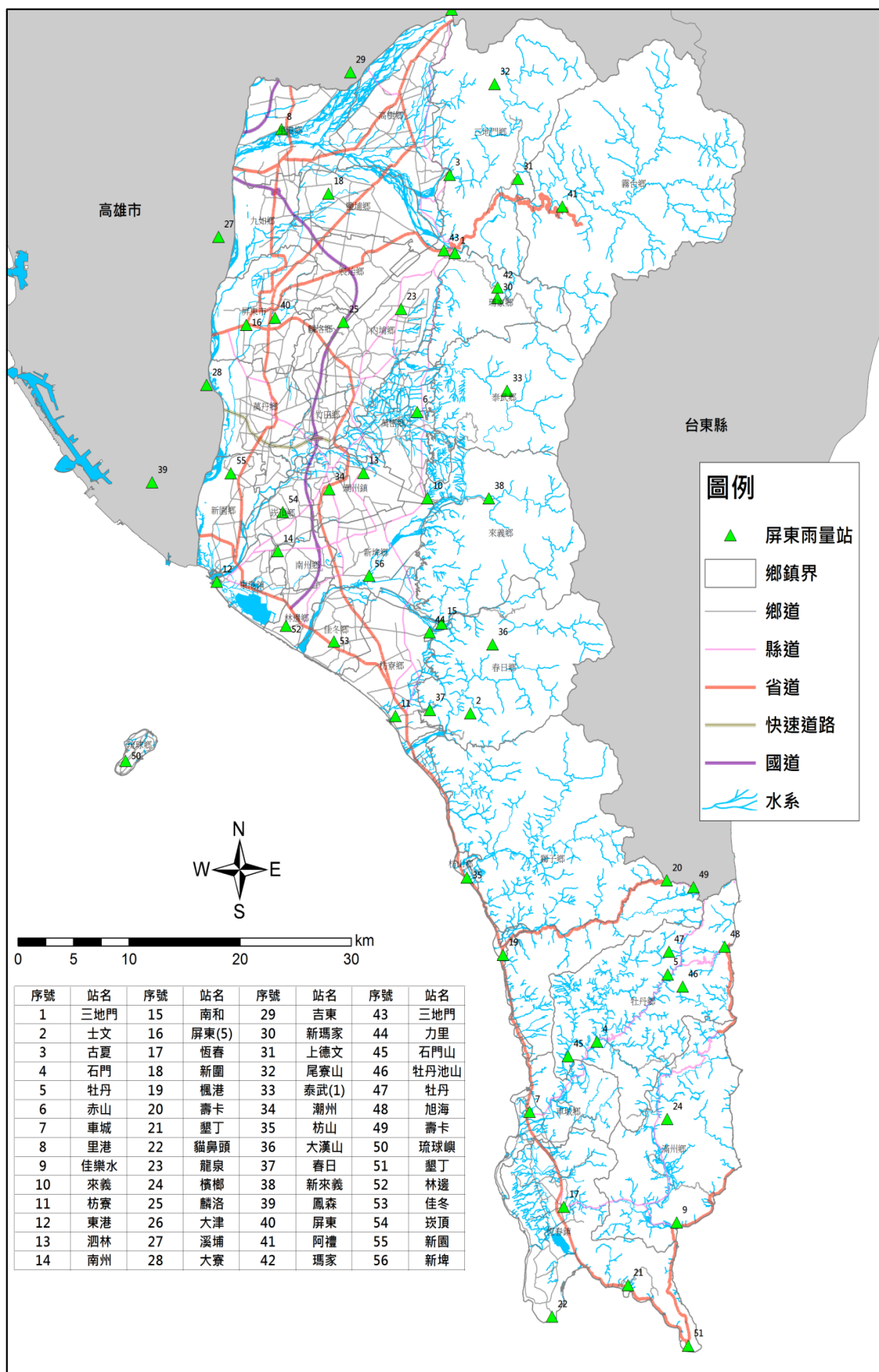


## 附錄十六 屏東縣水位站分布位置





# 附錄十七 屏東縣雨量站分布位置



# 附錄十八 屏東縣 CCTV 分布位置

